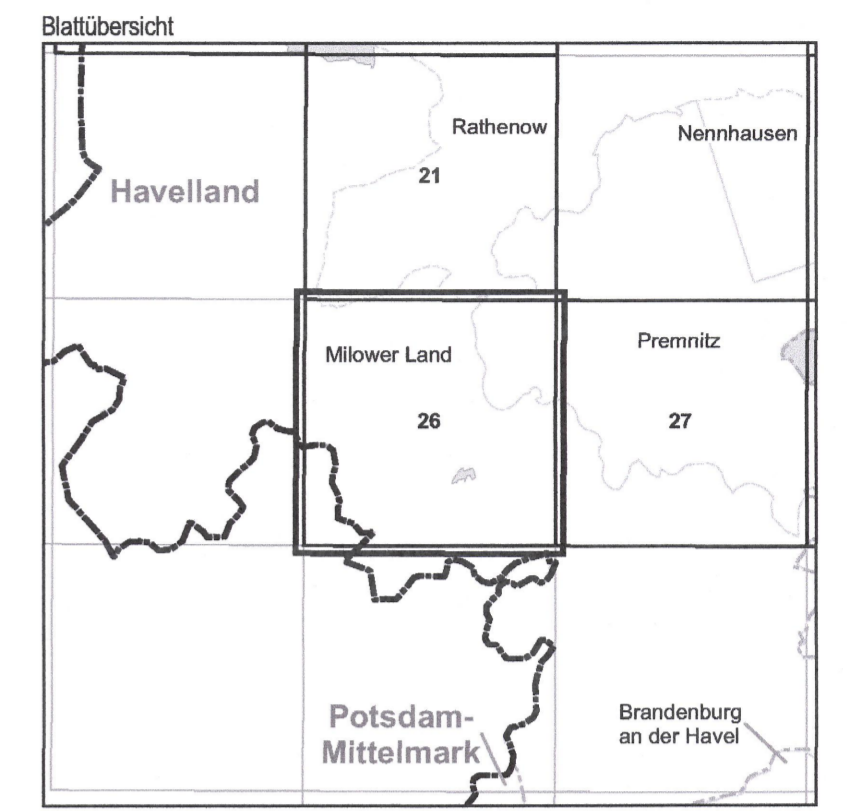



Gebiet von gemeinschaftlicher Bedeutung  
„Milower Berg“

Blatt: 3439-SO  
Blatt: 26 von 35




 **LAND BRANDENBURG** | Ministerium für Ländliche Entwicklung, Umwelt und Landwirtschaft


**Topografische Karte zur Sechsten Verordnung zur Festsetzung von Erhaltungszielen und Gebietsabgrenzungen für Gebiete von gemeinschaftlicher Bedeutung**

Blatt: 26 von 35

**lf.-Nr. Name des Gebietes**  
**10 Milower Berg**

Landkreis: Havelland  
Gemeinde: Milower Land

 Grenze des Gebietes von gemeinschaftlicher Bedeutung

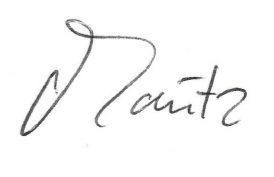

 lf. Nummer des Gebietes von gemeinschaftlicher Bedeutung gemäß Anlage 1 ErhZV

Maßstab 1:10 000

Bezugssystem: ETRS 89  
Kartengrundlage: Topografische Karte 1:10 000 (DTK)  
Nutzung mit Genehmigung der Landesvermessung und Geobasisinformation Brandenburg  
Geobasisdaten: LGB, © GeoBasis-DE/LGB, 2016

Ministerium für Ländliche Entwicklung, Umwelt und Landwirtschaft  
des Landes Brandenburg  
Im Auftrag

Potsdam, den **12. JAN. 2017**

  
  
(Dienstesiegel)