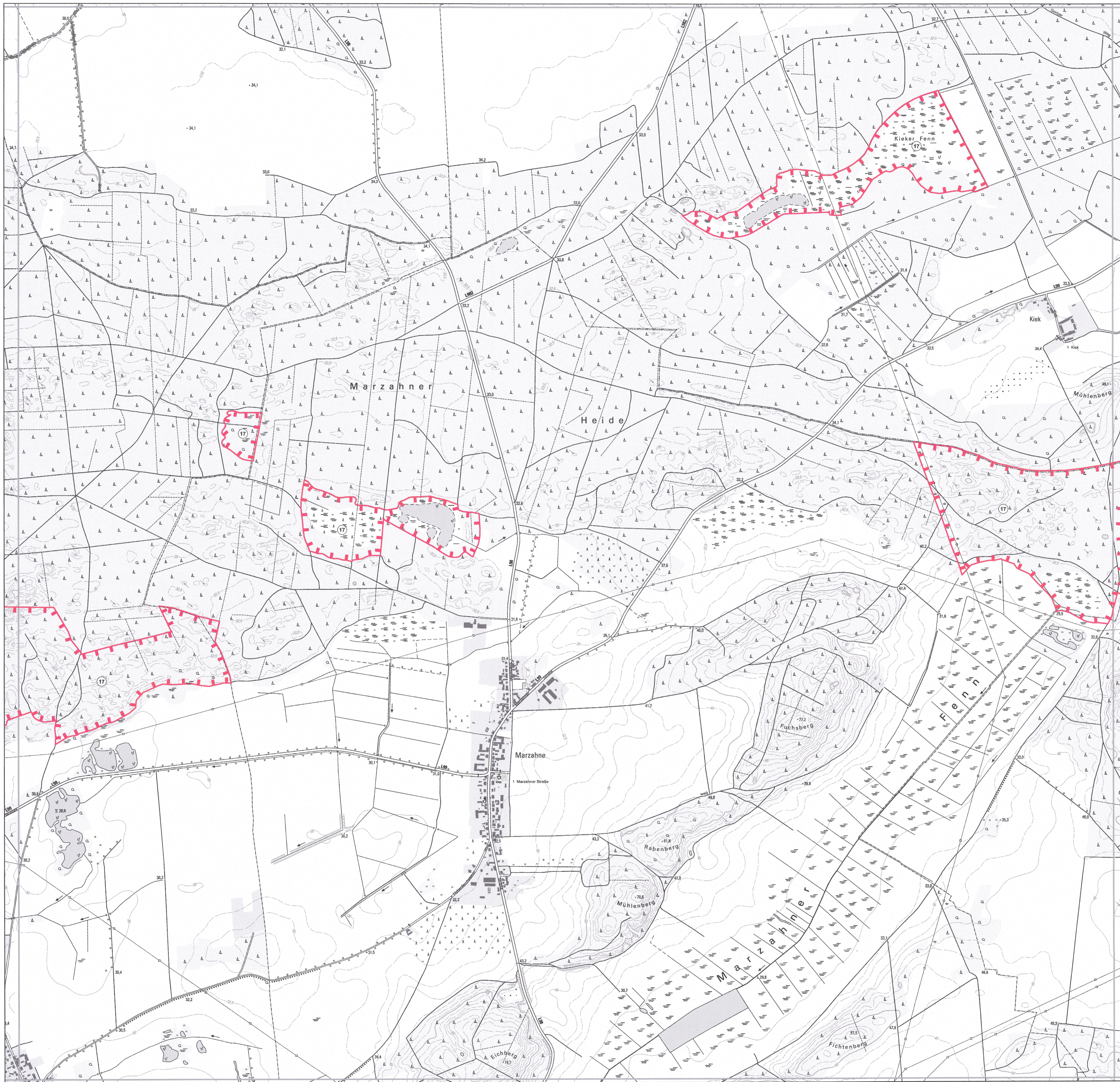
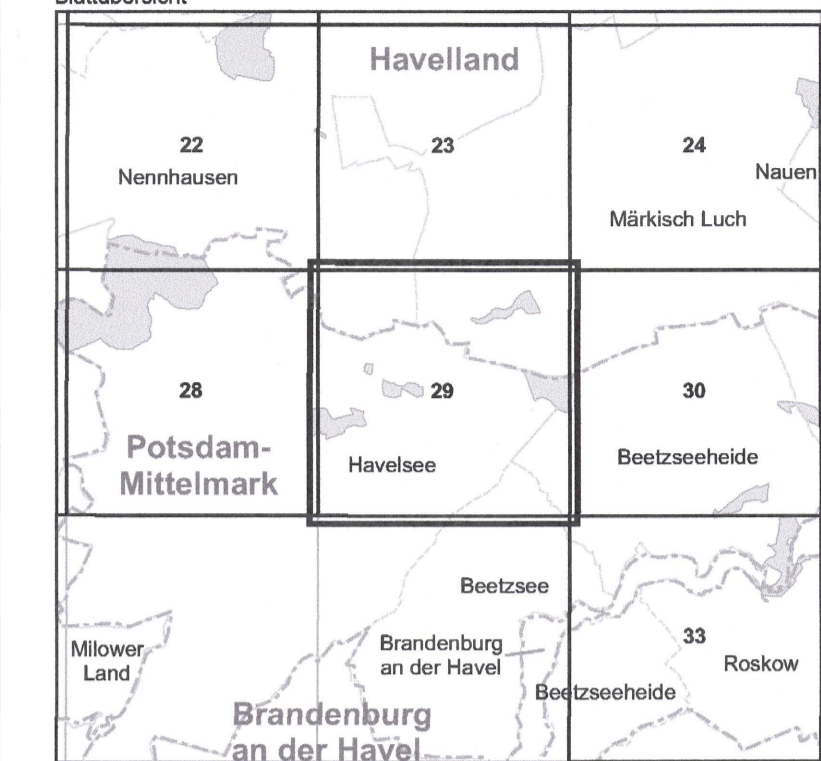


Gebiet von gemeinschaftlicher Bedeutung
 „Weißes Fenn und Dünenheide“

Blatt: 3441-SW

Blatt: 29 von 35

Blattübersicht





Topografische Karte zur Sechsten Verordnung zur Festsetzung von Erhaltungszielen und Gebietsabgrenzungen für Gebiete von gemeinschaftlicher Bedeutung

Blatt: 29 von 35

If.-Nr. Name des Gebietes
 17 Weißes Fenn und Dünenheide

Landkreise: Havelland, Potsdam-Mittelmark

Gemeinden: Havelsee, Märkisch Luch

-  Grenze des Gebietes von gemeinschaftlicher Bedeutung
-  Ifd. Nummer des Gebietes von gemeinschaftlicher Bedeutung gemäß Anlage 1 ErnZV

Maßstab 1:10 000

Bezugssystem: ETRS 89
 Kartengrundlage: Topografische Karte 1:10 000 (DTK)
 Nutzung mit Genehmigung der Landesvermessung und Geobasisinformation Brandenburg
 Geobasisdaten: LGB, © Geobasis-DE/LGB, 2016

Ministerium für Ländliche Entwicklung, Umwelt und Landwirtschaft
 im Auftrag

Potsdam, den
12. JAN. 2017

