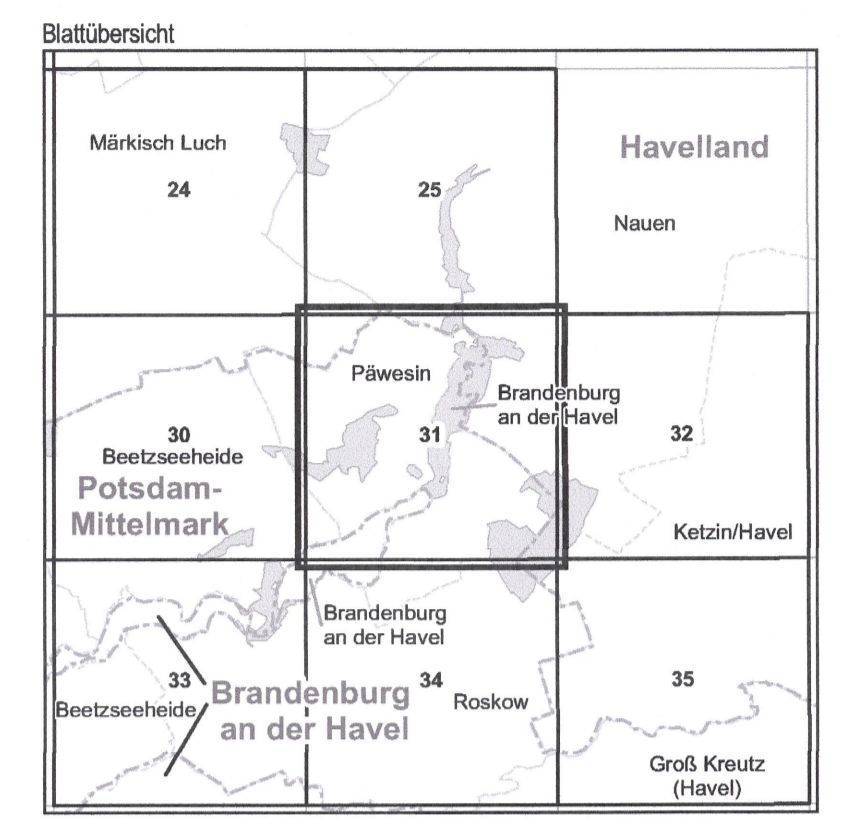



Gebiete von gemeinschaftlicher Bedeutung
 „Bagower Bruch“
 „Bagower Mühlenberg“
 „Beetzsee-Rinne und Niederungen“

Blatt: 3442-SW
 Blatt: 31 von 35




 **LAND BRANDENBURG** | Ministerium für Ländliche Entwicklung, Umwelt und Landwirtschaft


Topografische Karte zur Sechsten Verordnung zur Festsetzung von Erhaltungszielen und Gebietsabgrenzungen für Gebiete von gemeinschaftlicher Bedeutung

Blatt: 31 von 35

If.-Nr.	Name des Gebietes
1	Bagower Bruch
2	Bagower Mühlenberg
3	Beetzsee-Rinne und Niederungen

Kreisfreie Stadt: Brandenburg an der Havel
 Landkreise: Havelland, Potsdam-Mittelmark
 Gemeinden: Brandenburg an der Havel, Pāwesin, Nauen, Ketzin/Havel

 Grenze des Gebietes von gemeinschaftlicher Bedeutung



 Ifd. Nummer des Gebietes von gemeinschaftlicher Bedeutung gemäß Anlage 1 ErhZV

Maßstab 1:10 000

Bezugssystem: ETRS 89
 Kartengrundlage: Topografische Karte 1:10 000 (DTK)
 Nutzung mit Genehmigung der Landesvermessung und Geobasisinformation Brandenburg
 Geobasisdaten: LGB, © Geobasis-DE/LGB, 2016

Ministerium für Ländliche Entwicklung, Umwelt und Landwirtschaft des Landes Brandenburg
 Im Auftrag

Potsdam, den **12. JAN. 2017**

 
 (Dienstesiegel)