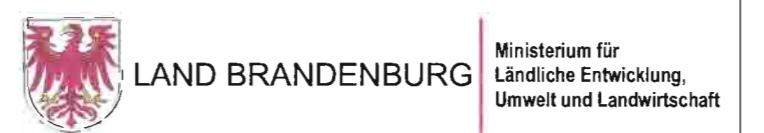
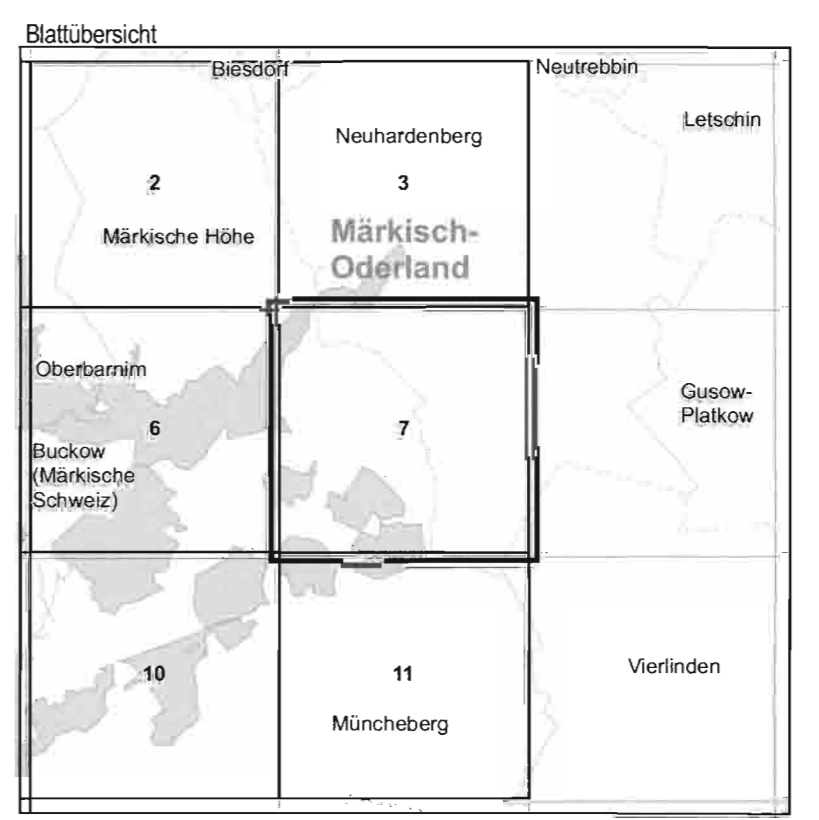


Gebiete von gemeinschaftlicher Bedeutung  
 „Müncheberg Nord“  
 „Stobbertal“

Blatt: 3451-NW  
 Blatt: 7 von 13



Topografische Karte zur Sieben Verordnung zur Festsetzung von Erhaltungszielen und Gebietsabgrenzungen für Gebiete von gemeinschaftlicher Bedeutung

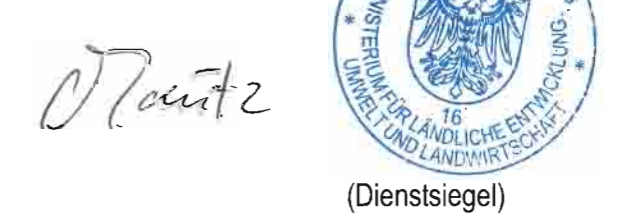
Blatt: 7 von 13  
 If.-Nr. Name des Gebietes  
 4 Müncheberg Nord  
 8 Stobbertal

Landkreis: Märkisch-Oderland  
 Gemeinden: Märkische Höhe, Müncheberg

- Grenze des Gebietes von gemeinschaftlicher Bedeutung
- lfd. Nummer des Gebietes von gemeinschaftlicher Bedeutung gemäß Anlage 1 ErhZV

Maßstab 1:10 000  
 Bezugssystem: ETRS 89  
 Kartengrundlage: Topografische Karte 1:10 000 (DTK)  
 Nutzung mit Genehmigung der Landesvermessung und Geobasisinformation Brandenburg  
 Geobasisdaten: LGB, © GeoBasis-DE/LGB, 2016

Ministerium für Ländliche Entwicklung, Umwelt und Landwirtschaft des Landes Brandenburg  
 Im Auftrag  
 Potsdam, den **13. APR. 2017**



*O. Jentz*

(Dienstsiegel)