
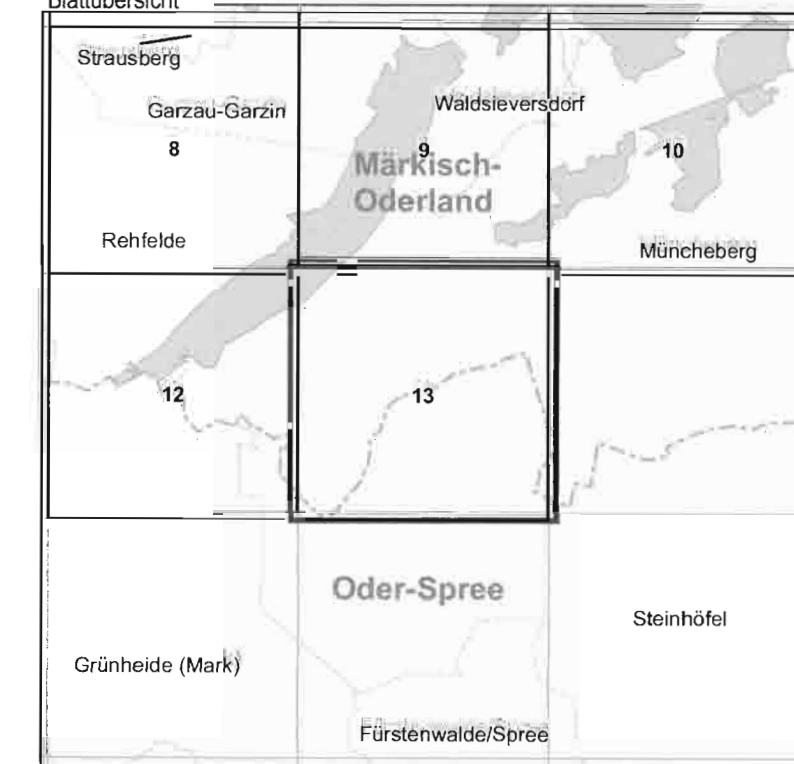


Gebiet von gemeinschaftlicher Bedeutung  
„Rotes Luch Tiergarten“

Blatt: 3550-NW

Blatt: 13 von 13

Blattübersicht



LAND BRANDENBURG | Ministerium für Ländliche Entwicklung, Umwelt und Landwirtschaft


Topographische Karte zur Siebten Verordnung zur Festsetzung von Erhaltungszielen und Gebietsabgrenzungen für Gebiete von gemeinschaftlicher Bedeutung


Blatt: 13 von 13

If.-Nr. Name des Gebietes  
5 Rotes Luch Tiergarten

Landkreis: Märkisch-Oderland

Gemeinden: Rehfelde, Müncheberg

 Grenze des Gebietes von gemeinschaftlicher Bedeutung

 Ifd. Nummer des Gebietes von gemeinschaftlicher Bedeutung gemäß Anlage 1 ErhZV

Maßstab 1:10 000

Bezugssystem: ETRS 89  
Kartengrundlage: Topographische Karte 1:10 000 (DTK)  
Nutzung mit Genehmigung der Landesvermessung und Geobasisinformation Brandenburg  
Geobasisdaten: LGB, © Geobasis-DEALGB, 2016

Ministerium für Ländliche Entwicklung, Umwelt und Landwirtschaft des Landes Brandenburg  
Im Auftrag

Potsdam, den 13. APR. 2017

*Orantz*



(Dienstsiegel)