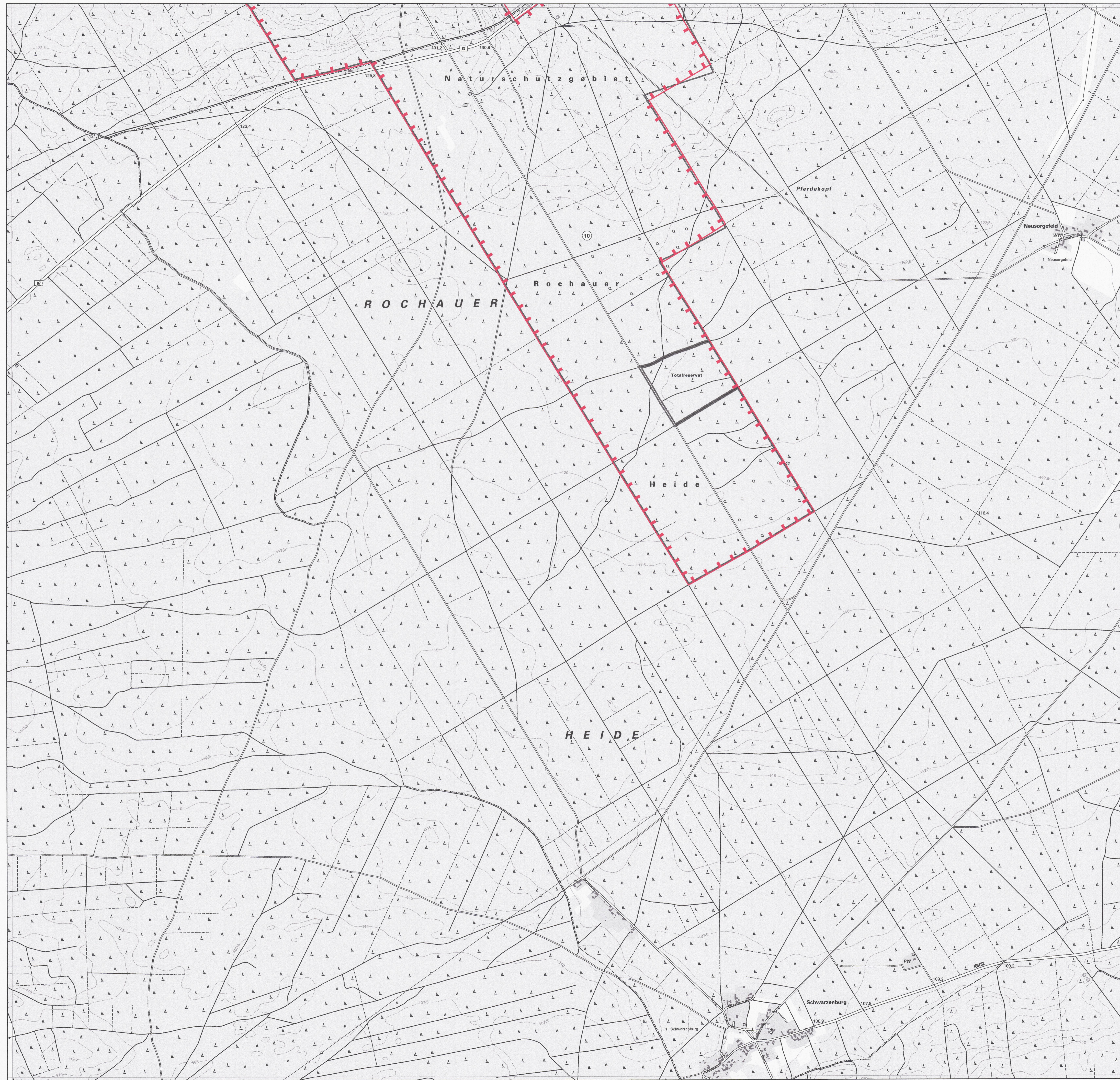
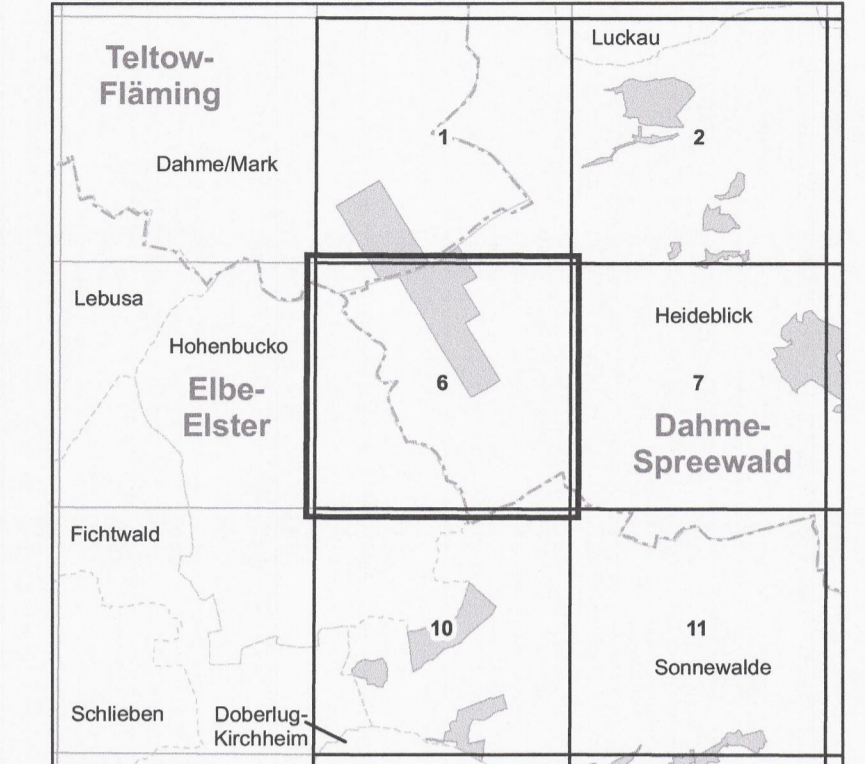


Gebiet von gemeinschaftlicher Bedeutung
„Rochauer Heide“

Blatt: 4247-NW

Blatt: 6 von 17

Blattübersicht




Topografische Karte zur Achten Verordnung zur Festsetzung von Erhaltungszielen und Gebietsabgrenzungen für Gebiete von gemeinschaftlicher Bedeutung


Blatt: 6 von 17

If.-Nr. Name des Gebietes
10 Rochauer Heide

Landkreise: Dahme-Spreewald, Teltow-Fläming

Gemeinden: Heideblick, Dahme/Mark

 Grenze des Gebietes von gemeinschaftlicher Bedeutung

 Ifd. Nummer des Gebietes von gemeinschaftlicher Bedeutung gemäß Anlage 1 ErhZV

Maßstab 1:10 000

Bezugssystem: ETRS 89
Kartengrundlage: Topografische Karte 1:10 000 (DTK)
Nutzung mit Genehmigung der Landesvermessung und Geobasisinformation Brandenburg
Geobasisdaten: LGB, © GeoBasis-DE/LGB, 2016

Ministerium für Ländliche Entwicklung, Umwelt und Landwirtschaft
des Landes Brandenburg
Im Auftrag

Potsdam, den **30. MRZ. 2017**

O. Antz

