


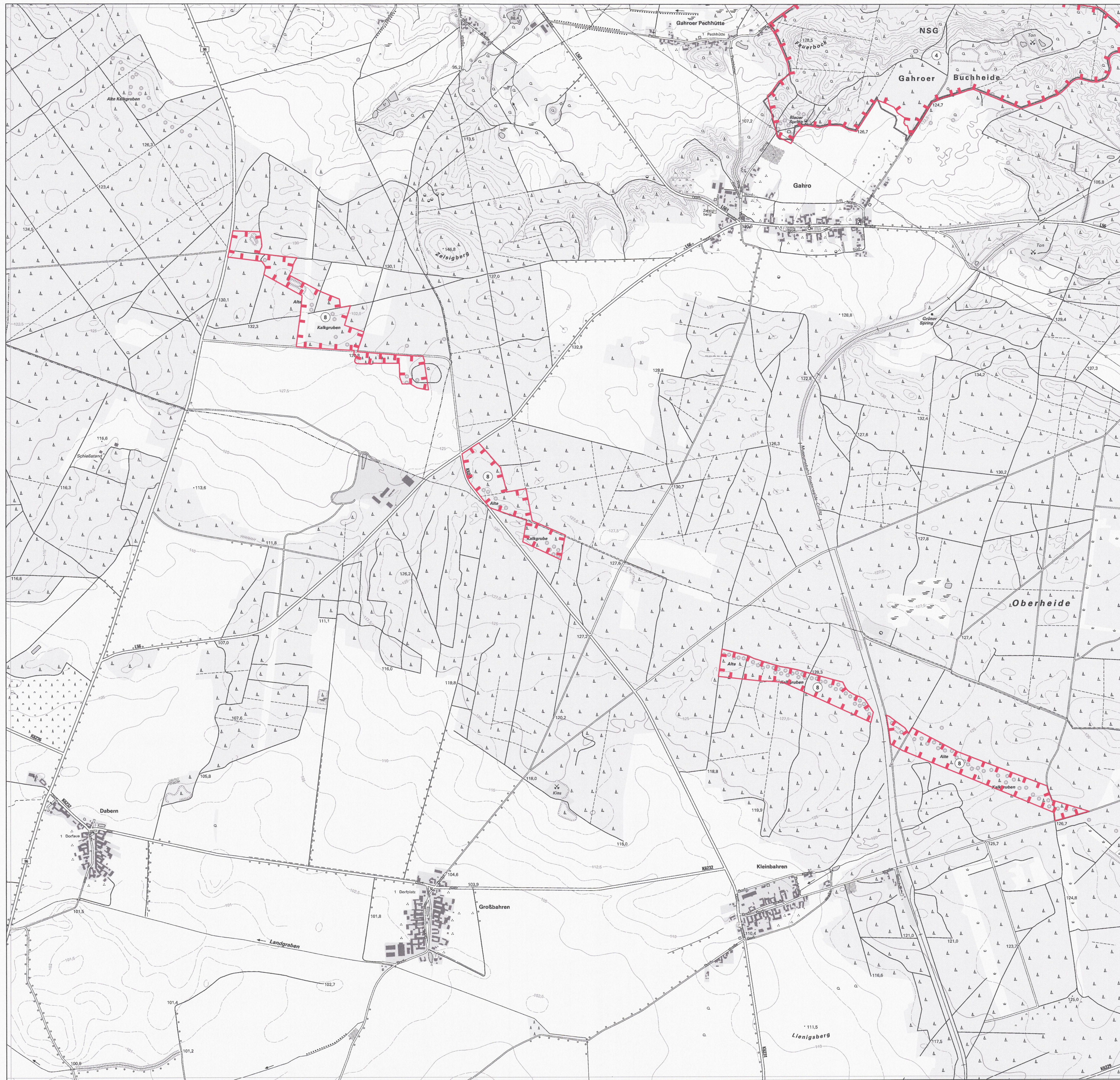
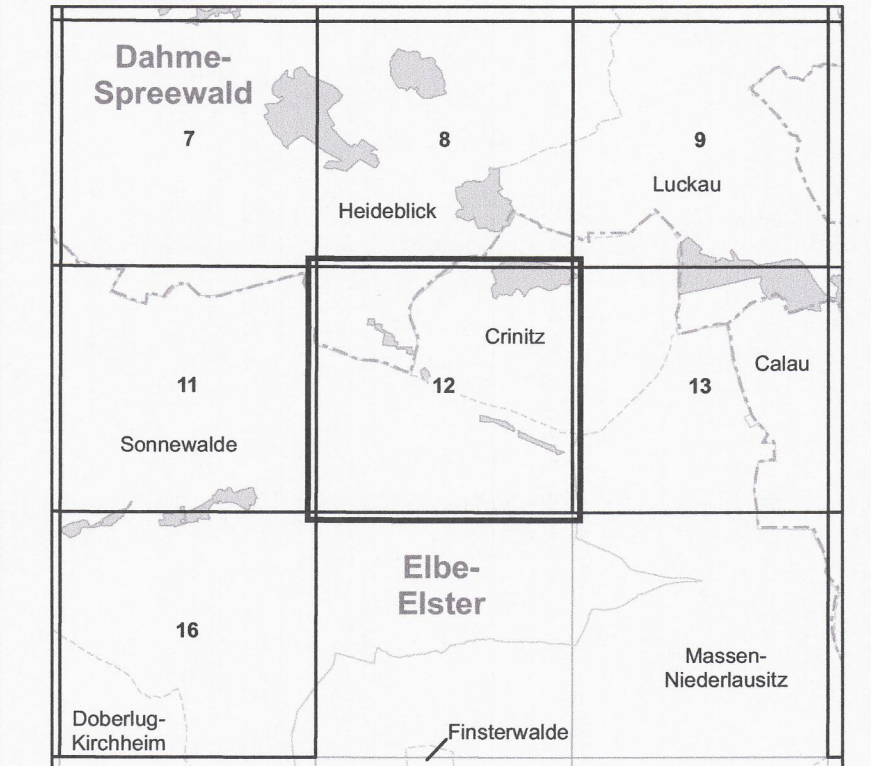
Gebiete von gemeinschaftlicher Bedeutung

„Gahroer Buchheide“  
 „Kalkgruben und Niederungen bei  
 Sonnewalde“

Blatt: 4248-SW

Blatt: 12 von 17

Blattübersicht



Topografische Karte zur Achten Verordnung zur Festsetzung von Erhaltungszielen und Gebietsabgrenzungen für Gebiete von gemeinschaftlicher Bedeutung

Blatt: 12 von 17

- If.-Nr. Name des Gebietes  
 4 Gahroer Buchheide  
 8 Kalkgruben und Niederungen bei Sonnewalde

Landkreise: Dahme-Spreewald, Elbe-Elster

Gemeinden: Heideblick, Crinitz, Sonnewalde

Grenze des Gebietes von gemeinschaftlicher Bedeutung

Ifd. Nummer des Gebietes von gemeinschaftlicher Bedeutung gemäß Anlage 1 ErhZV

Maßstab 1:10 000

Bezugssystem: ETRS 89  
 Kartengrundlage: Topografische Karte 1:10 000 (DTK)  
 Nutzung mit Genehmigung der Landesvermessung und Geobasisinformation Brandenburg  
 Geobasisdaten: LGB, © GeoBasis-DE/LGB, 2016

Ministerium für Ländliche Entwicklung, Umwelt und Landwirtschaft des Landes Brandenburg  
 Potsdam, den 30. MRZ. 2017  
 Im Auftrag

*Orantz*

