

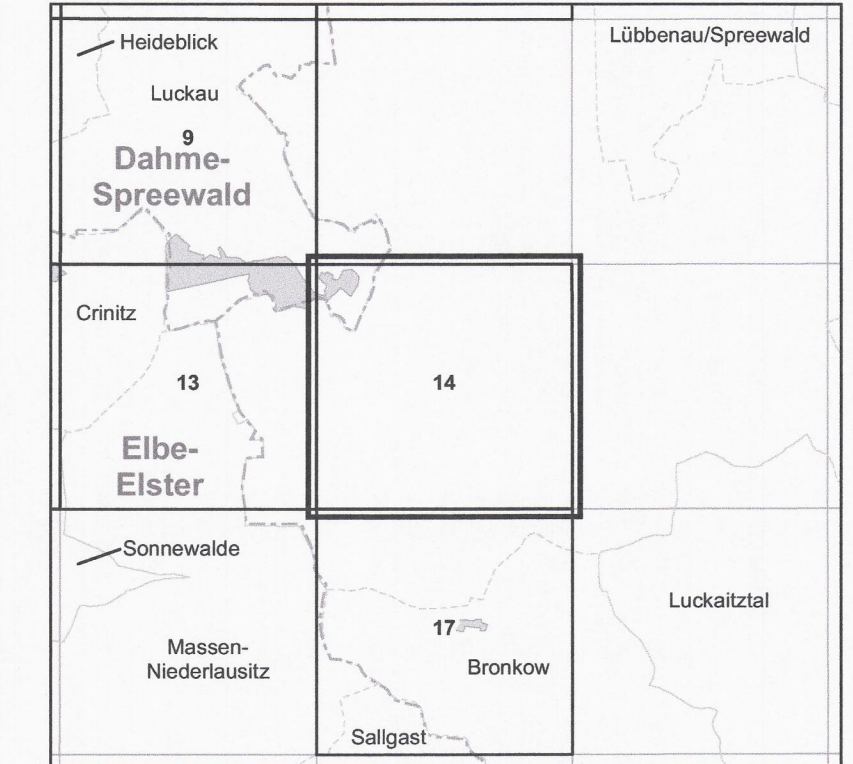


Gebiet von gemeinschaftlicher Bedeutung  
„Sandteichgebiet“

Blatt: 4249-SW

Blatt: 14 von 17

Blattübersicht



Ministerium für  
Ländliche Entwicklung,  
Umwelt und Landwirtschaft


Topografische Karte zur Achten Verordnung  
zur Festsetzung von Erhaltungszielen  
und Gebietsabgrenzungen für Gebiete  
von gemeinschaftlicher Bedeutung


Blatt: 14 von 17

If.-Nr. Name des Gebietes  
**11 Sandteichgebiet**

Landkreis: Dahme-Spreewald

Gemeinde: Luckau

 Grenze des Gebietes  
von gemeinschaftlicher Bedeutung

 Ifd. Nummer des Gebietes von  
gemeinschaftlicher Bedeutung  
gemäß Anlage 1 ErhZV

Maßstab 1:10 000

Bezugssystem: ETRS 89  
Kartengrundlage: Topografische Karte 1:10 000 (DTK)  
Nutzung mit Genehmigung der Landesvermessung und  
Geobasisinformation Brandenburg  
Geobasisdaten: LGB, © GeoBasis-DE/LGB, 2016

Ministerium für  
Ländliche Entwicklung,  
Umwelt und Landwirtschaft  
des Landes Brandenburg  
Im Auftrag

Potsdam, den **30. MRZ. 2017**

*O. Nitz*

