

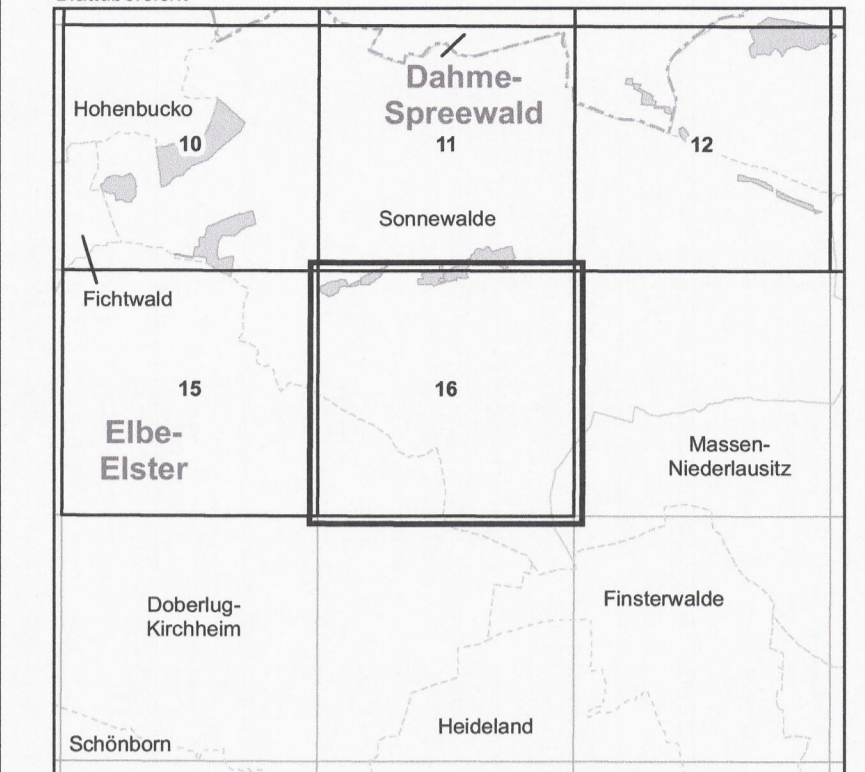


Gebiet von gemeinschaftlicher Bedeutung  
 „Kalkgruben und Niederungen bei  
 Sonnewalde“

Blatt: 4347-NO

Blatt: 16 von 17

Blattübersicht



LAND BRANDENBURG

Ministerium für  
 Ländliche Entwicklung,  
 Umwelt und Landwirtschaft


Topografische Karte zur Achten Verordnung  
 zur Festsetzung von Erhaltungszielen  
 und Gebietsabgrenzungen für Gebiete  
 von gemeinschaftlicher Bedeutung


Blatt: 16 von 17

If.-Nr. Name des Gebietes  
 8 Kalkgruben und Niederungen bei Sonnewalde

Landkreis: Elbe-Elster

Gemeinde: Sonnewalde

 Grenze des Gebietes  
 von gemeinschaftlicher Bedeutung

 Ifd. Nummer des Gebietes von  
 gemeinschaftlicher Bedeutung  
 gemäß Anlage 1 ErhZV

Maßstab 1:10 000

Bezugssystem: ETRS 89  
 Kartengrundlage: Topografische Karte 1:10 000 (DTK)  
 Nutzung mit Genehmigung der Landesvermessung und  
 Geobasisinformation Brandenburg  
 Geobasisdaten: LGB, © GeoBasis-DE/LGB, 2016

Ministerium für  
 Ländliche Entwicklung,  
 Umwelt und Landwirtschaft  
 des Landes Brandenburg  
 Im Auftrag

Potsdam, den 30. MRZ. 2017

*Maite*

