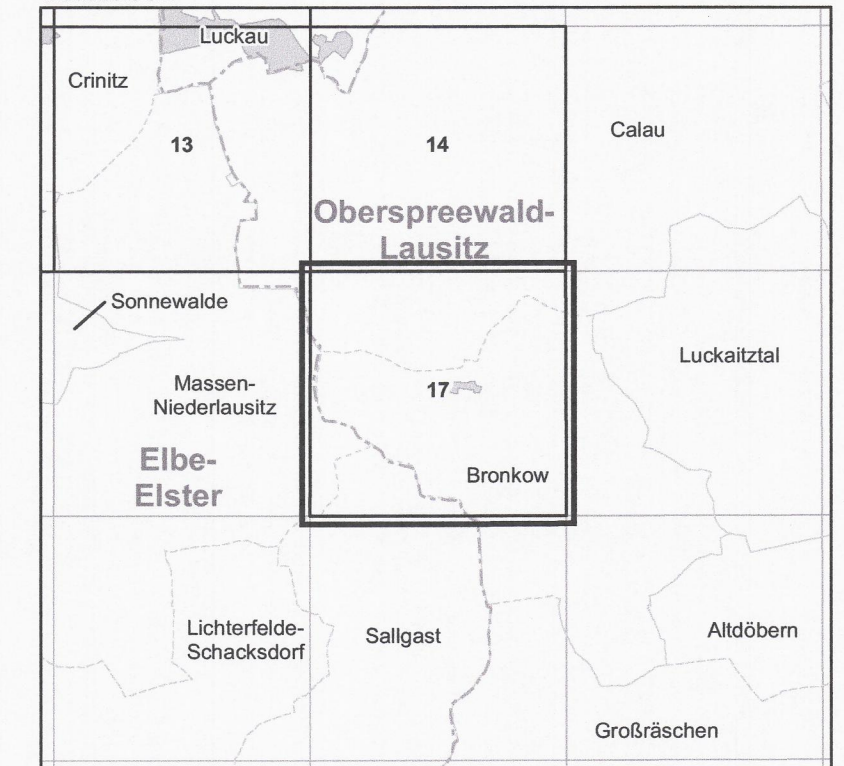


Gebiet von gemeinschaftlicher Bedeutung
„Kalkgruben und Niederungen bei
Sonnewalde“

Blatt: 4349-NW

Blatt: 17 von 17

Blattübersicht




Topografische Karte zur Achten Verordnung
zur Festsetzung von Erhaltungszielen
und Gebietsabgrenzungen für Gebiete
von gemeinschaftlicher Bedeutung


Blatt: 17 von 17

If.-Nr. Name des Gebietes
8 Kalkgruben und Niederungen bei Sonnewalde

Landkreis: Oderspreewald-Lausitz

Gemeinde: Bronkow

 Grenze des Gebietes
von gemeinschaftlicher Bedeutung

 Ifd. Nummer des Gebietes von
gemeinschaftlicher Bedeutung
gemäß Anlage 1 ErhZV

Maßstab 1:10 000

Bezugssystem: ETRS 89
Kartengrundlage: Topografische Karte 1:10 000 (DTK)
Nutzung mit Genehmigung der Landesvermessung und
Geobasisinformation Brandenburg
Geobasisdaten: LGB, © GeoBasis-DE/LGB, 2016

Ministerium für
Ländliche Entwicklung,
Umwelt und Landwirtschaft
des Landes Brandenburg
Im Auftrag

Potsdam, den **30. MRZ. 2017**

Pätz



(Dienstsigel)