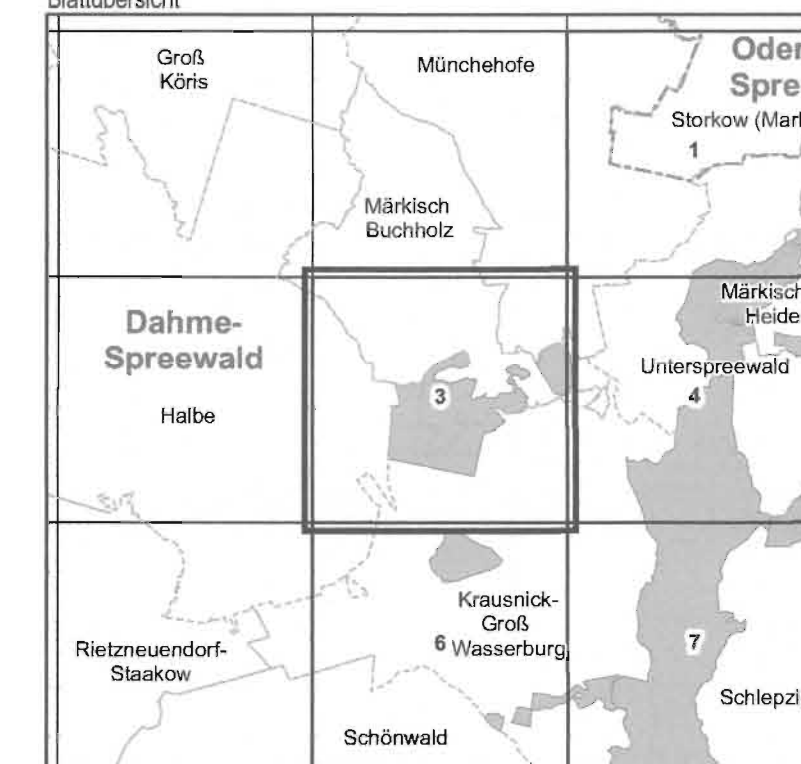


Gebiete von gemeinschaftlicher Bedeutung
 „Heideseen bei Köthen“
 „Verlandungszone Köthener See“

Blatt: 3948-NO

Blatt: 3 von 28

Blattübersicht




Topografische Karte zur Neunten Verordnung zur Festsetzung von Erhaltungszielen und Gebietsabgrenzungen für Gebiete von gemeinschaftlicher Bedeutung


Blatt: 3 von 28

- If.-Nr. Name des Gebietes
 3 Heideseen bei Köthen
 13 Verlandungszone Köthener See

Landkreis: Dahme-Spreewald

Gemeinden: Krausnick-Groß Wasserburg, Märkisch Buchholz

 Grenze des Gebietes von gemeinschaftlicher Bedeutung

 Ifd. Nummer des Gebietes von gemeinschaftlicher Bedeutung gemäß Anlage 1 ErhZV

Maßstab 1:10 000

Bezugssystem: ETRS 89
 Kartgrundlage: Topografische Karte 1:10 000 (DTK)
 Nutzung mit Genehmigung der Landesvermessung und Geobasisinformation Brandenburg
 Geobasisdaten: LGB, © GeoBasis-DE/LGB, 2016

Ministerium für Ländliche Entwicklung, Umwelt und Landwirtschaft des Landes Brandenburg
 Im Auftrag

Potsdam, den 14. JUNI 2017



 (Dienststempel)