
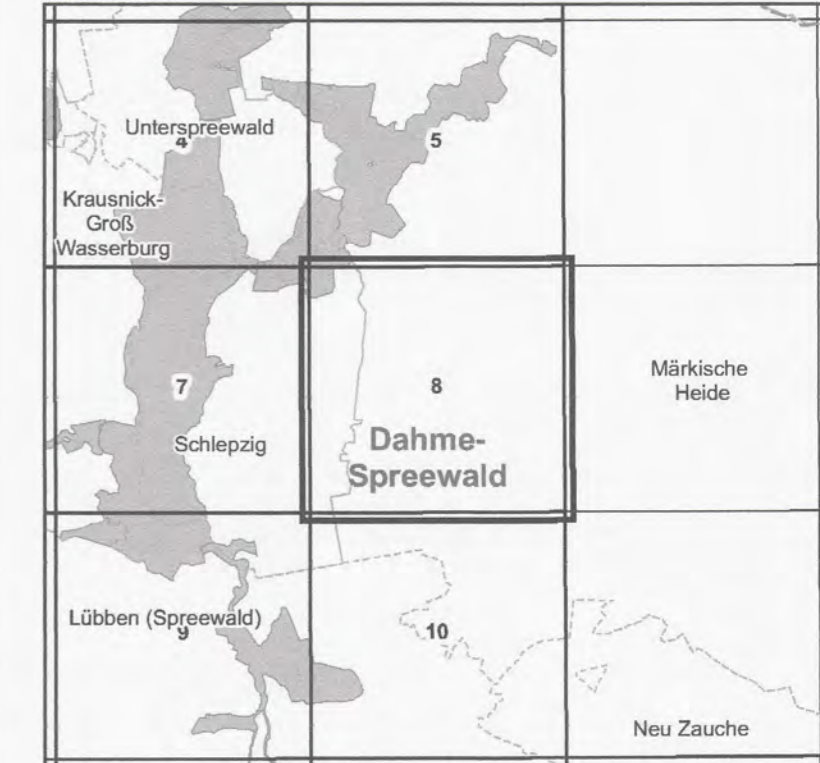


Gebiet von gemeinschaftlicher Bedeutung
„Unterspreewald“

Blatt: 3949-SO

Blatt: 8 von 28

Blattübersicht




Topografische Karte zur Neunten Verordnung zur Festsetzung von Erhaltungszielen und Gebietsabgrenzungen für Gebiete von gemeinschaftlicher Bedeutung


Blatt: 8 von 28

lf.-Nr. Name des Gebietes
12 Unterspreewald

Landkreis: Dahme-Spreewald

Gemeinde: Schlepzig

 Grenze des Gebietes von gemeinschaftlicher Bedeutung

 lfd. Nummer des Gebietes von gemeinschaftlicher Bedeutung gemäß Anlage 1 ErhZV

Maßstab 1:10 000

Bezugssystem: ETRS 89
Kartengrundlage: Topografische Karte 1:10 000 (DTK)
Nutzung mit Genehmigung der Landesvermessung und Geobasisinformation Brandenburg
Geobasisdaten: LGB, © Geobasis-DE/LGB, 2016

Ministerium für Ländliche Entwicklung, Umwelt und Landwirtschaft
des Landes Brandenburg
Im Auftrag

Potsdam, den 17. JUNI 2017

O.antz



(Dienstesiegel)