
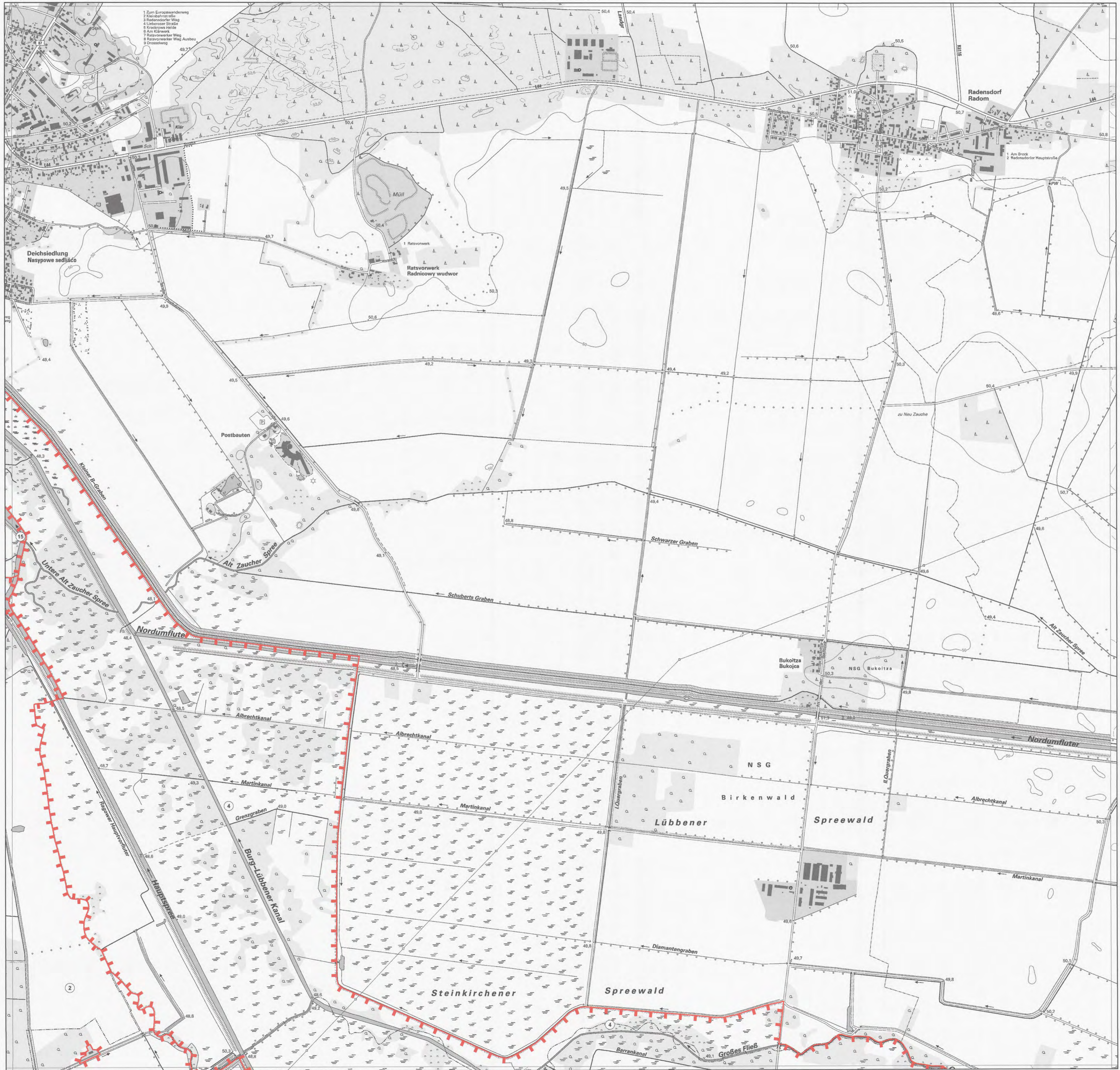
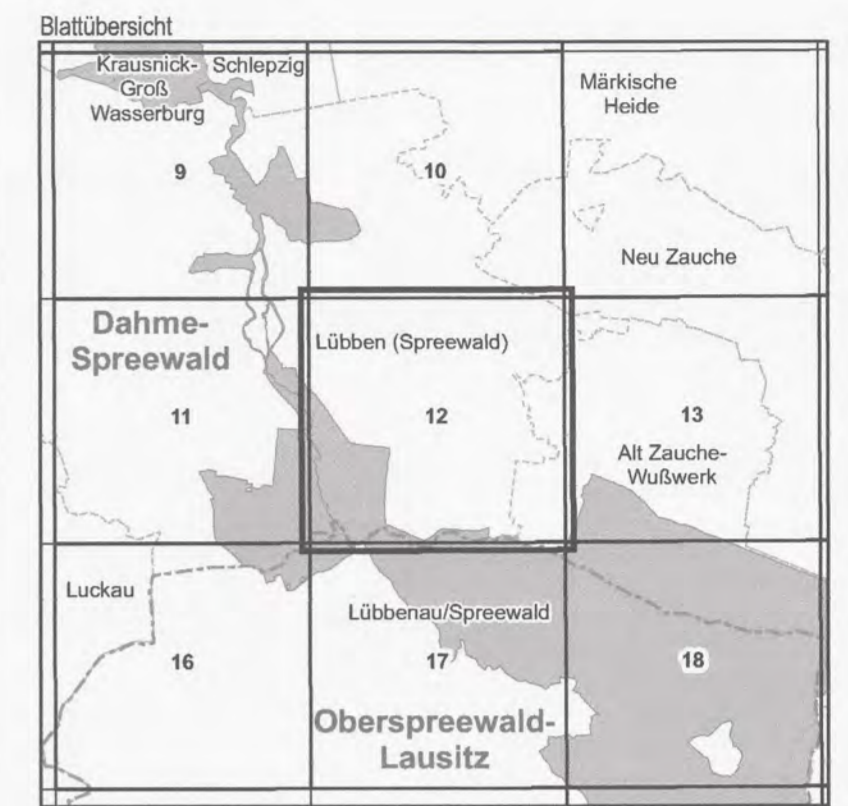


Gebiete von gemeinschaftlicher Bedeutung
 „Ellerborn, Riebocka und Ragower
 Niederungswiesen“
 „Innerer Oberspreewald“
 „Wiesenu-Pfaffenberge“

Blatt: 4049-SO
 Blatt: 12 von 28



Topografische Karte zur Neunten Verordnung
 zur Festsetzung von Erhaltungszielen
 und Gebietsabgrenzungen für Gebiete
 von gemeinschaftlicher Bedeutung

- Blatt: 12 von 28
- lf.-Nr. Name des Gebietes**
- 2 Ellerborn, Riebocka und Ragower Niederungswiesen
 - 4 Innerer Oberspreewald
 - 15 Wiesenu-Pfaffenberge
- Landkreise: Dahme-Spreewald, Oberspreewald-Lausitz
- Gemeinden: Lübben (Spreewald), Lübbenau/Spreewald

- Grenze des Gebietes von gemeinschaftlicher Bedeutung
- lfd. Nummer des Gebietes von gemeinschaftlicher Bedeutung gemäß Anlage 1 ErhZV

Maßstab 1:10 000

Bezugssystem: ETRS 89
 Kartengrundlage: Topografische Karte 1:10 000 (DTK)
 Nutzung mit Genehmigung der Landesvermessung und Geobasisinformation Brandenburg
 Geobasisdaten: LGB, © Geobasis-DE/LGB, 2016

Ministerium für Ländliche Entwicklung, Umwelt und Landwirtschaft
 des Landes Brandenburg
 Im Auftrag

Potsdam, den **13. JUNI 2017**

Orantz



(Dienstsigel)