


Gebiet von gemeinschaftlicher Bedeutung
„Innerer Oberspreewald“

Blatt: 4050-SW

Blatt: 13 von 28

Blattübersicht

	Märkische Heide	Schwielochsee
10	Neu Zauche	Spreewaldheide
Lübben (Spreewald)	13 Alt Zauche Wußwerk	Dahme- Spreewald 14 Straupitz
Lübbenau/Spreewald	17 Oberspreewald- Lausitz	18 19 Byhlegutze Byhlen Spree- Neiße Burg (Spreewald)




Topografische Karte zur Neunten Verordnung zur Festsetzung von Erhaltungszielen und Gebietsabgrenzungen für Gebiete von gemeinschaftlicher Bedeutung


Blatt: 13 von 28

If.-Nr. Name des Gebietes
4 Innerer Oberspreewald

Landkreis: Dahme-Spreewald

Gemeinde: Alt Zauche-Wußwerk

 Grenze des Gebietes von gemeinschaftlicher Bedeutung

 Ifd. Nummer des Gebietes von gemeinschaftlicher Bedeutung gemäß Anlage 1 ErhZV

Maßstab 1:10 000

Bezugssystem: ETRS 89
Kartengrundlage: Topografische Karte 1:10 000 (DTK)
Nutzung mit Genehmigung der Landesvermessung und Geobasisinformation Brandenburg
Geobasisdaten: LGB, © GeoBasis-DE/LGB, 2016

Ministerium für Ländliche Entwicklung, Umwelt und Landwirtschaft des Landes Brandenburg
Im Auftrag

Potsdam, den 14. JUNI 2017

