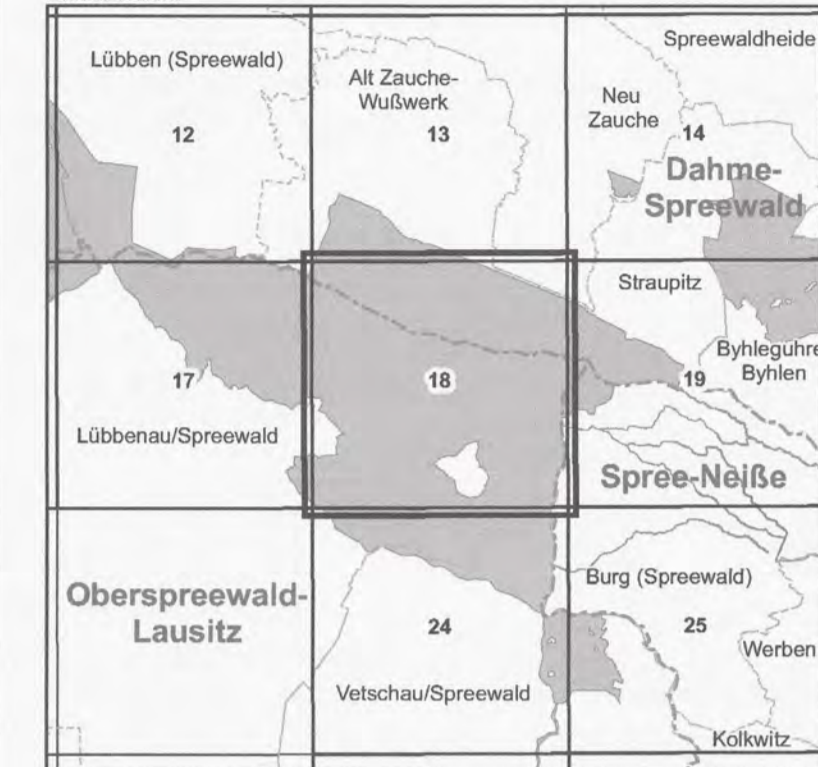



Gebiete von gemeinschaftlicher Bedeutung
 „Innerer Oberspreewald“
 „Spree zwischen Peitz und Burg“

Blatt: 4150-NW

Blatt: 18 von 28

Blattübersicht





 **LAND BRANDENBURG** | Ministerium für Ländliche Entwicklung, Umwelt und Landwirtschaft

Topografische Karte zur Neunten Verordnung zur Festsetzung von Erhaltungszielen und Gebietsabgrenzungen für Gebiete von gemeinschaftlicher Bedeutung

Blatt: 18 von 28

If.-Nr. Name des Gebietes
 4 Innerer Oberspreewald
 11 Spree zwischen Peitz und Burg

Landkreise: Dahme-Spreewald, Oberspreewald-Lausitz, Spree-Neiße
 Gemeinden: Alt Zauche-Wußwerk, Burg (Spreewald), Lübbenau/Spreewald, Vetschau/Spreewald

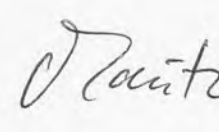

 Grenze des Gebietes von gemeinschaftlicher Bedeutung
 Ifd. Nummer des Gebietes von gemeinschaftlicher Bedeutung gemäß Anlage 1 ErhZV

Maßstab 1:10 000

Bezugssystem: ETRS 89
 Kartengrundlage: Topografische Karte 1:10 000 (DTK)
 Nutzung mit Genehmigung der Landesvermessung und Geobasisinformation Brandenburg
 Geobasisdaten: LGB, © GeoBasis-DE/LGB, 2016

Ministerium für Ländliche Entwicklung, Umwelt und Landwirtschaft des Landes Brandenburg
 Potsdam, den **14. JUNI 2017**

Im Auftrag



 (Dienststempel)