









 **LAND BRANDENBURG** Ministerium für Ländliche Entwicklung, Umwelt und Landwirtschaft

**Übersichtskarte zur Verordnung über die Festsetzung von Naturschutzgebieten und einem Landschaftsschutzgebiet von zentraler Bedeutung als Naturpark „Märkische Schweiz“**

Landkreis Märkisch-Oderland

-  Grenze des Naturparkes Märkische Schweiz
-  Ortslage gemäß § 6 Absatz 1b
-  Schutzzone II/Naturschutzgebiet (NSG)
-  1 NSG „Stobbertal“
-  2 NSG „Klobichsee“
-  3 NSG „Ruhlsdorfer Bruch“
-  4 NSG „Gumnitz und Großer Schlagenthinsee“
-  5 NSG „Gartzsee“
-  6 NSG „Tiergarten“
-  Schutzzone III

Maßstab 1:40 000

Bezugssystem: ETRS 89  
Kartengrundlage: Topografische Karte 1:50 000 (DTK)  
Nutzung mit Genehmigung der Landesvermessung und Geobasisinformation Brandenburg, © Geobasis-DELAG, 2019