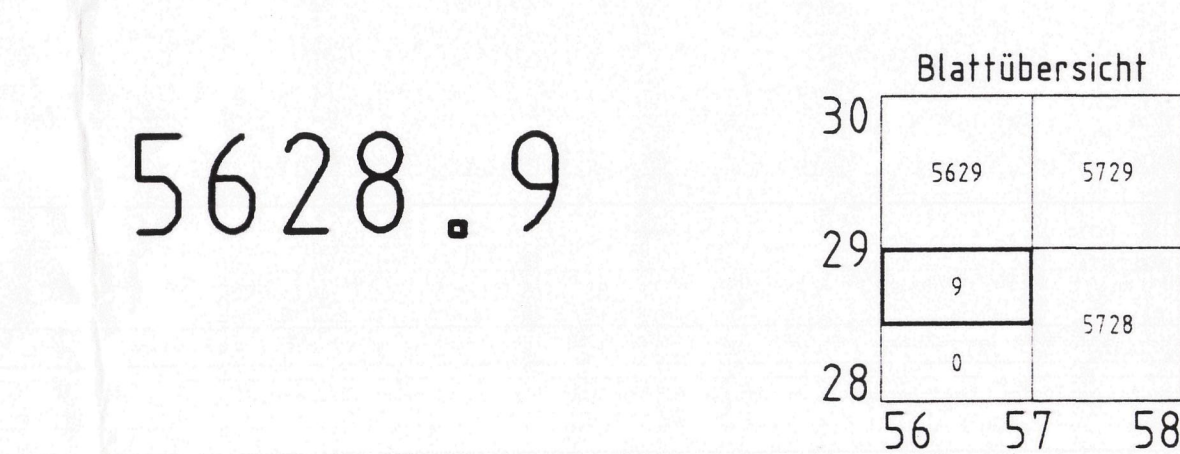
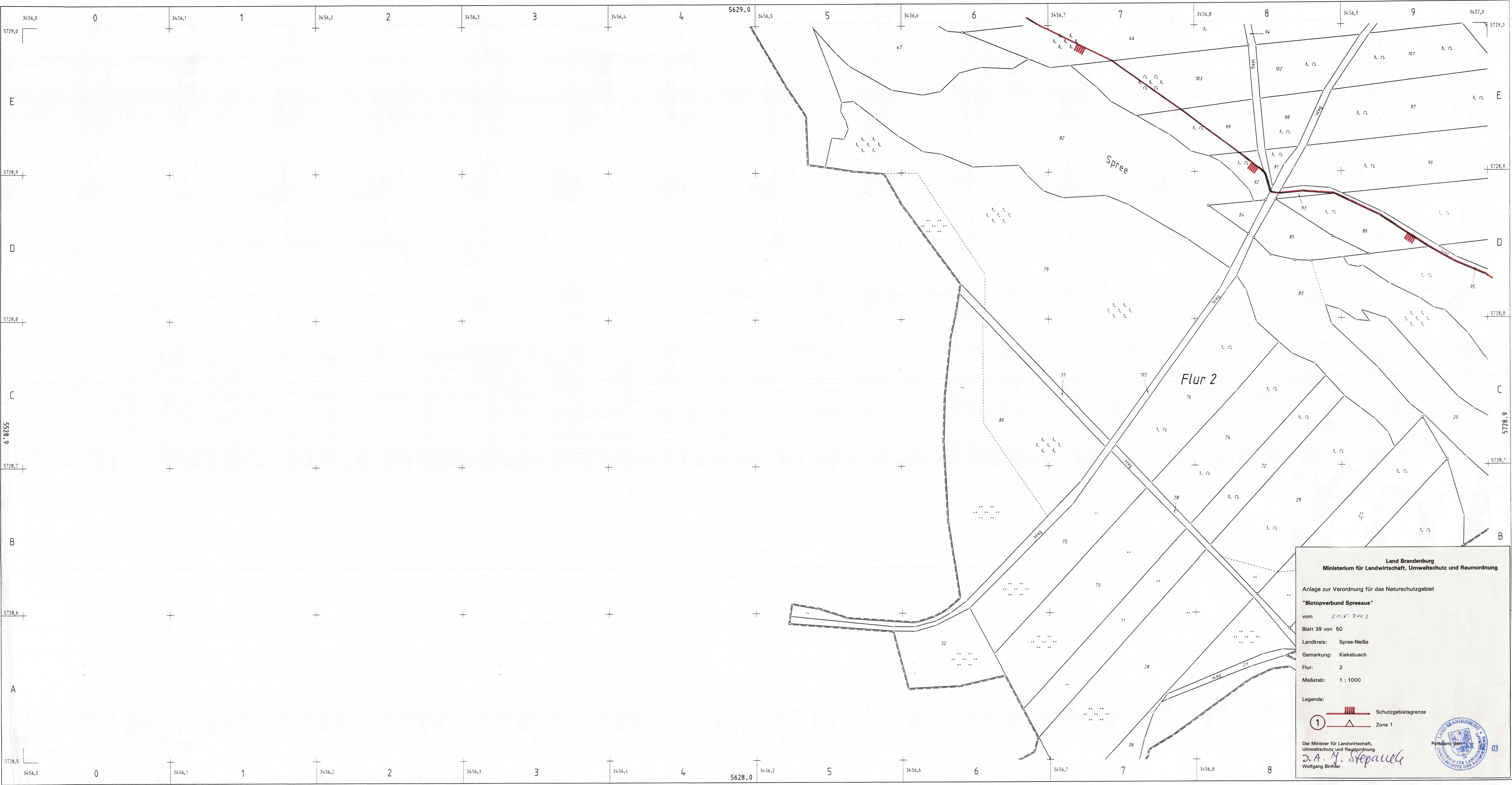


Liegenschaftskarte

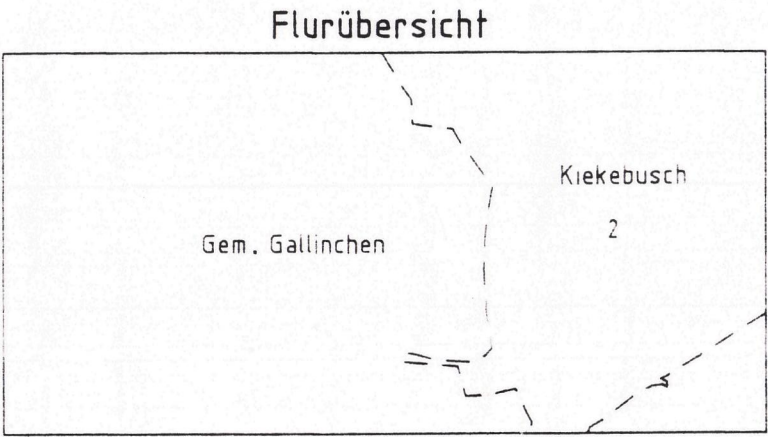


1:1000

Landkreis Spree-Neiße

Kataster- und Vermessungsamt

2001



Die Übereinstimmung der Fotokopie mit der Urschrift wird hiermit beglaubigt.

Potsdam, den 30. April 2020

Im Auftrag

Stefan W. Rastel



Hiermit wird amtlich beglaubigt, dass der beigelegte Auszug mit dem Liegenschaftskataster übereinstimmt.

Corbus, den 17. Mai 2020

Landkreis Spree-Neiße

Wolfgang Birtler

Dieser Auszug aus dem Liegenschaftskataster ist gesetzlich geschützt. Er darf nur mit Zustimmung des Katasteramtes vervielfältigt, ungeschmälert, veröffentlicht oder an Dritte weitergegeben werden. Vervielfältigungen und Umzeichnungen zur dienstlichen Verwendung innerhalb der Behörden und zum eigenen Gebrauch sind jedoch zulässig (§ 3 Vermessungs- und Liegenschaftsgesetz).

Dieser Auszug ist nur für den im Antrag genannten Zweck zu verwenden und berechtigt nicht zur Durchföhrung von Liegenschaftsvermessungen, Grenz- und Vermessungsmarkierungen nicht eingebracht, verändert oder beseitigt werden. Haftungsansprüche sind ausgeschlossen. Zuwiderhandlungen werden als Ordnungswidrigkeiten verfolgt (§ 25 Abs. 1 Nr. 1 Vermessungs- und Liegenschaftsgesetz).