

Flurkarte zur Verordnung über das Naturschutzgebiet
"Buckower See und Luch"


Landkreis Havelland
Blatt 2
Gemarkung Großwudicke/ Flur 4
Kartengrundlage Flurkarte (Ausgabe 1954)
Maßstab 1: 2500

- Legende:
- Grenze des NSG (Striche Richtung NSG)
 - Zone mit besonderer Nutzungseinschränkung (gem. § 21, Abs. 2, Satz 3 Bbg/NatSchG)
 - Numerierung der Zonen

Ministerium für Umwelt, Naturschutz und Raumordnung des Landes Brandenburg

M. Platzek
Minister

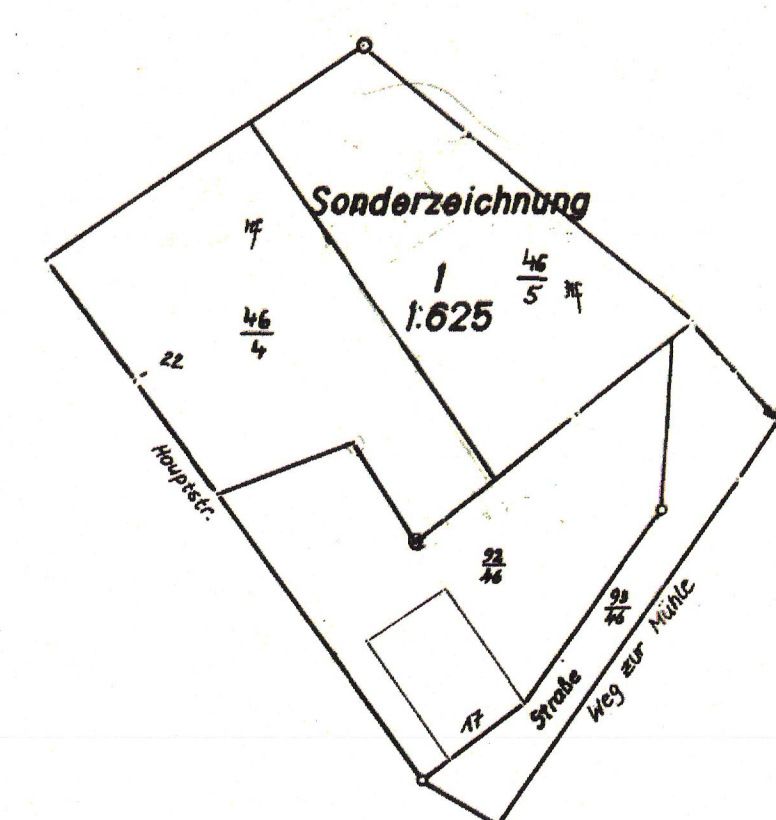
Potsdam, den 22.5.58
i.A.



Die Übereinstimmung der Fotokopie mit der Urschrift wird hiermit beglaubigt.
Potsdam, den 02. Feb. 2022
im Auftrag



Flur 16



Kataster- und Vermessungsamt
im Landkreis Havelland
Platzek Rabeel
1911a Rabeel
Ausgegeben am 22.05.1958
S. Nr. 833/96 A14-01/16

Vervielfältigung verboten

Vermessungsdienst
Sachsen - Anhalt
Herausgegeben 1954

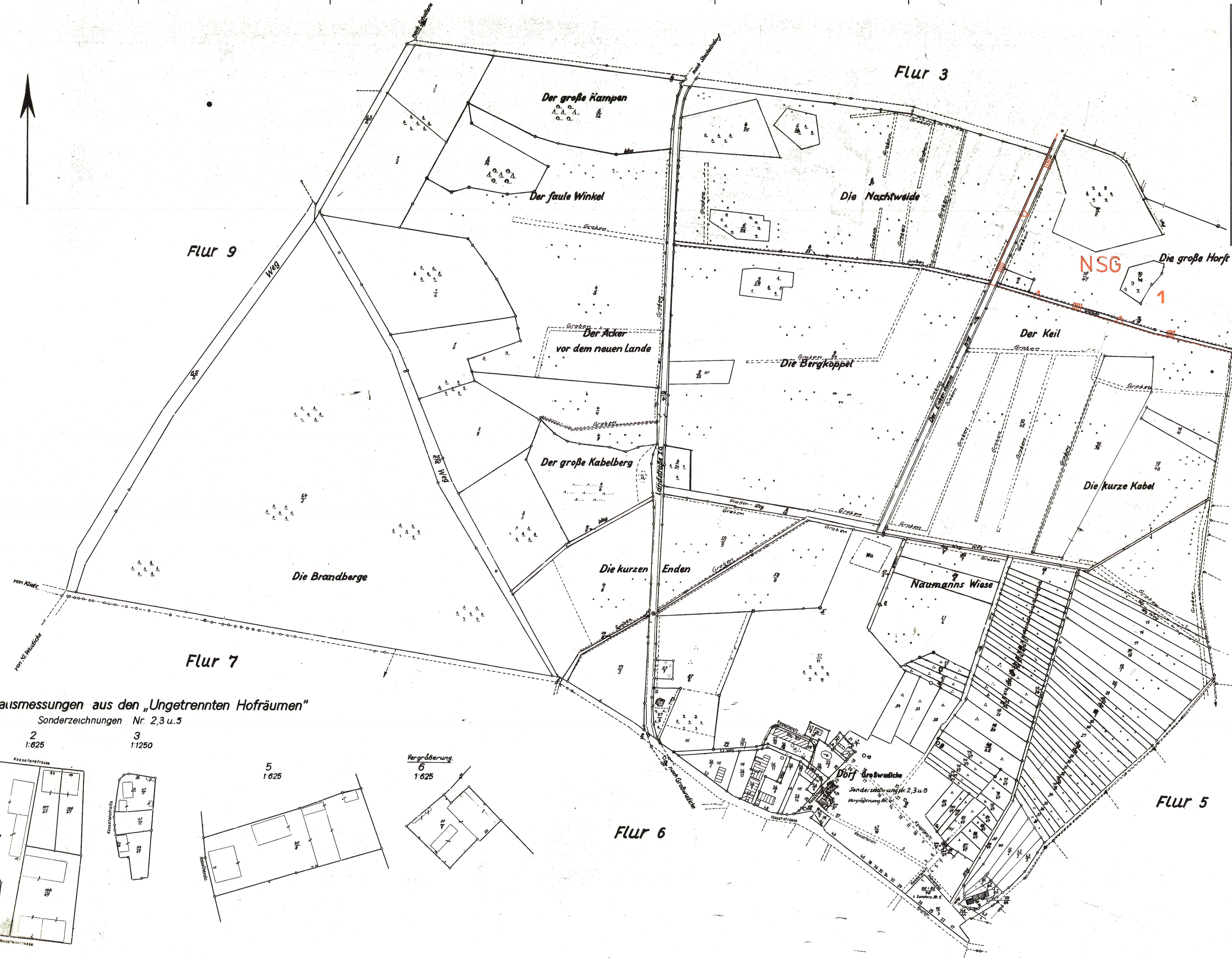
Uraufnahme 1817 Abzeichnung der Flurkarte v. Jahre
nebst Ergänzungen, Feldvergleich 1939

Maßstab 1:2500

Landkreis Havelland

Gemarkung Großwudicke

Flur 4
(21 Fluren)



Flur 9

Flur 3

Flur 7

Flur 6

Flur 5

Herausmessungen aus den „Ungetrennten Hofräumen“
Sonderzeichnungen Nr. 2,3 u.5

