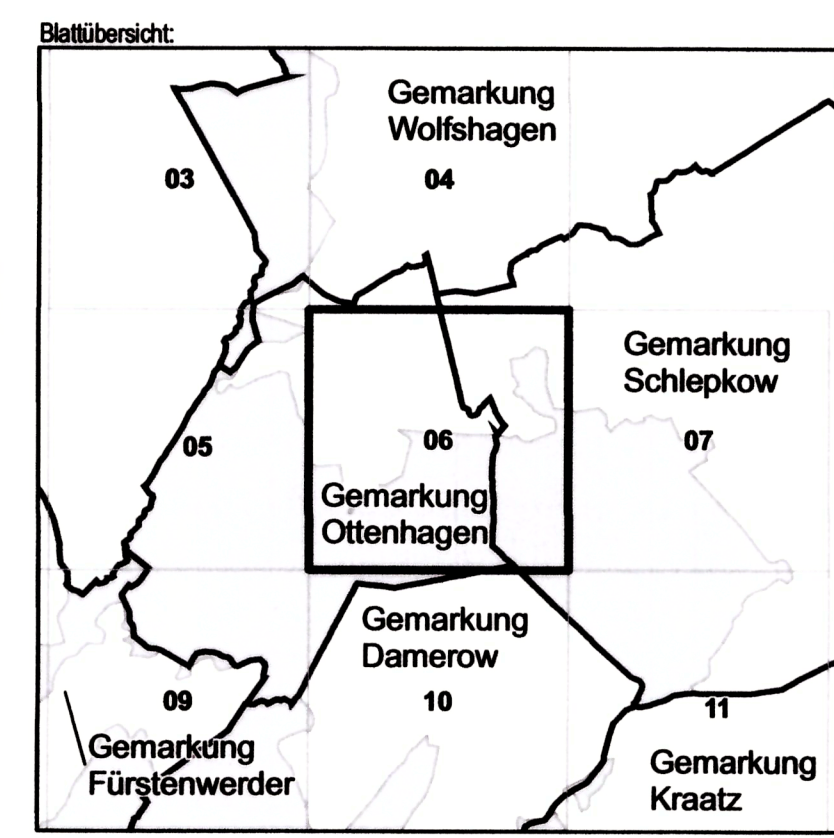



Naturschutzgebiet  
„Damerower Wald, Schlepkoher Wald  
und Jagenbruch“


Gemarkung:  
Ottenhagen Flur 1; Schlepkoher Flur 2, 5  
Blatt 06 von 14





**LAND BRANDENBURG**  
Ministerium für Umwelt, Gesundheit und Verbraucherschutz


**Liegenschaftskarte zur Verordnung über das Naturschutzgebiet „Damerower Wald, Schlepkoher Wald und Jagenbruch“**


Blatt 06 von 14  
Landkreis Uckermark  
Gemarkung:  
Ottenhagen Flur 1; Schlepkoher Flur 2, 5

 Grenze des Naturschutzgebietes







 Grenze der Zone

 Zone 1 gemäß § 2 Absatz 3

 Zone 2 gemäß § 2 Absatz 3

 Zone 3 gemäß § 2 Absatz 3

nachrichtliche Übernahme aus dem Liegenschaftskataster:

-  vermarkter / unvermarkter Grenzpunkt
-  Gemarkungsgrenze
-  Flurgrenze
-  Flurstücksgrenze
-  Nutzungsartengrenze
-  Gebäude


Maßstab 1: 2 500

Bezugssystem: ETRS 89  
Kartengrundlage: Liegenschaftskataster, Stand: 07.10.2011.  
(c) Landesvermessung und Geobasisinformation Brandenburg. Der aktuelle amtliche Nachweis ist beim zuständigen Kataster- und Vermessungsamt erhältlich.

Ministerium für Umwelt, Gesundheit und Verbraucherschutz  
des Landes Brandenburg  
Im Auftrag

*Schepkowski-Rossel*

Potsdam, den **-2. April 2018**



(Dienstsiegel)