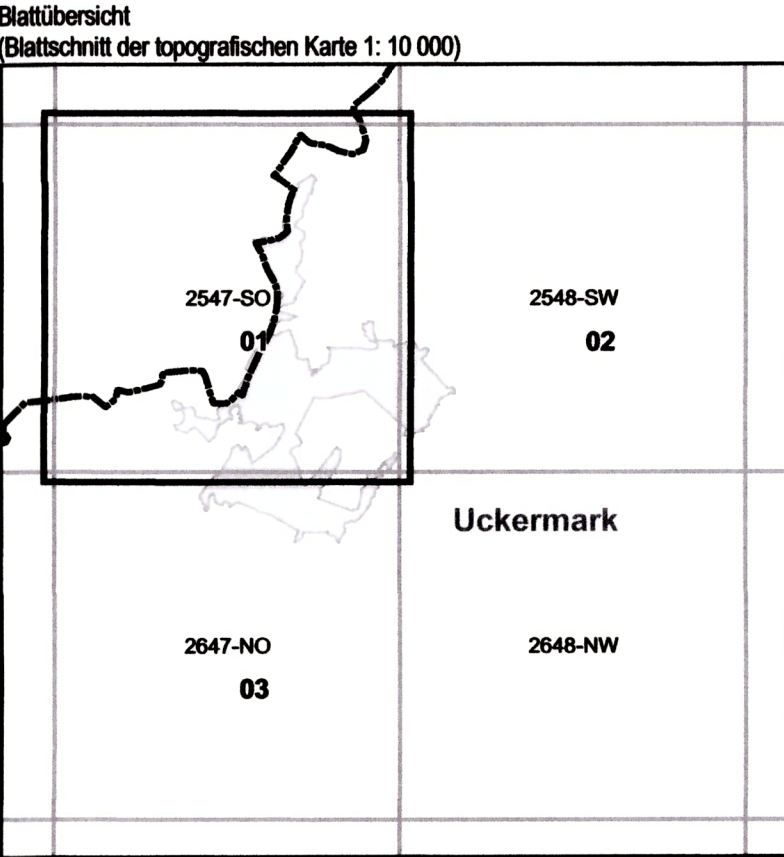



Naturschutzgebiet
„Damerower Wald, Schlepkoher Wald
und Jagenbruch“

Blatt: 2547-SO Wolfshagen

Blatt: 01 von 03






LAND BRANDENBURG

Ministerium für
Umwelt, Gesundheit
und Verbraucherschutz


Topografische Karte zur Verordnung über das
Naturschutzgebiet
„Damerower Wald, Schlepkoher Wald und Jagenbruch“

Blatt 01 von 03


Landkreis Uckermark




Grenze des Naturschutzgebietes




Grenze der Zone



Zone 1 gemäß § 2 Absatz 3



Zone 2 gemäß § 2 Absatz 3



Zone 3 gemäß § 2 Absatz 3


Maßstab 1: 10 000

Es gilt die Darstellung
innerhalb des Blattes: 2547-SO

Benutzungsrecht: ETRS 89
Kartengrundlage: Topografische Karte 1:10 000
Nutzung mit Genehmigung der Landesvermessung und
Geobasisinformation Brandenburg, Geobasis, DE/LGB 2012.

Ministerium für
Umwelt, Gesundheit
und Verbraucherschutz
des Landes Brandenburg
Im Auftrag
*Stephan
Rössel*

- 2. April 2013
Potsdam, den



(Dienststempel)