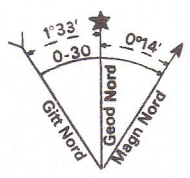
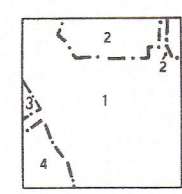
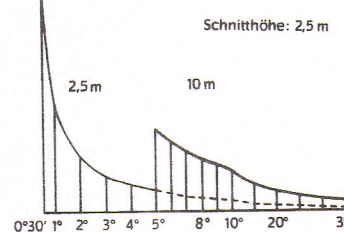


Meridiankonvergenz
Deklination
Nadelabweichung
Jährliche Änderung
Die Angaben beziehen
sich auf die Blattmitte
Stand
Mitte 1987



1:10 000
Hergestellt und herausgegeben:
Ministerium für Nationale Verteidigung
Militärtopographischer Dienst

Ag 117 XXVI-02/04.2.1.5365-88




DDR
Bezirk Potsdam
Kreis Nauen
1 Gem Elstal
2 Gem Dallgow
3 Gem Priort
Kreis Potsdam
4 Gem Fahrend

Land Brandenburg
Übersichtskarte zur Verordnung über das Naturschutzgebiet

„Döberitzer Heide“

Karte: 2
Landkreis: Potsdam-Mittelmark
Kartengrundlage: Topographische Karte (Ausgabe AS)
Maßstab: 1 : 10 000

Legende:



Naturschutzgebiet

Die Karte hat gem. § 28 Abs. 2 des Brandenburgischen Naturschutzgesetzes nach erfolgter Bekanntmachung vom
bis einschließlich öffentlich ausgelegen.

..... den

Dienstsigel

Ministerium für Umwelt, Naturschutz
und Raumordnung
Albert-Einstein-Straße 42-46
14473 Potsdam
Telefon (0331) 866-0

Potsdam, den 9. 1. 98
i.H. G. J. J. J.

