

Land Brandenburg  
Ministerium für Landwirtschaft, Umweltschutz  
und Raumordnung


Anlage zur Verordnung für das Naturschutzgebiet  
„Feldhosegebiet“  
vom 23.12.2002


Blatt 16 von 16

Landkreis: Uckermark  
Gemarkung: Berkholz/Meyenburg

Flur: 3  
Maßstab: 1 : 5 000

Legende:

 Schutzgebietsgrenze

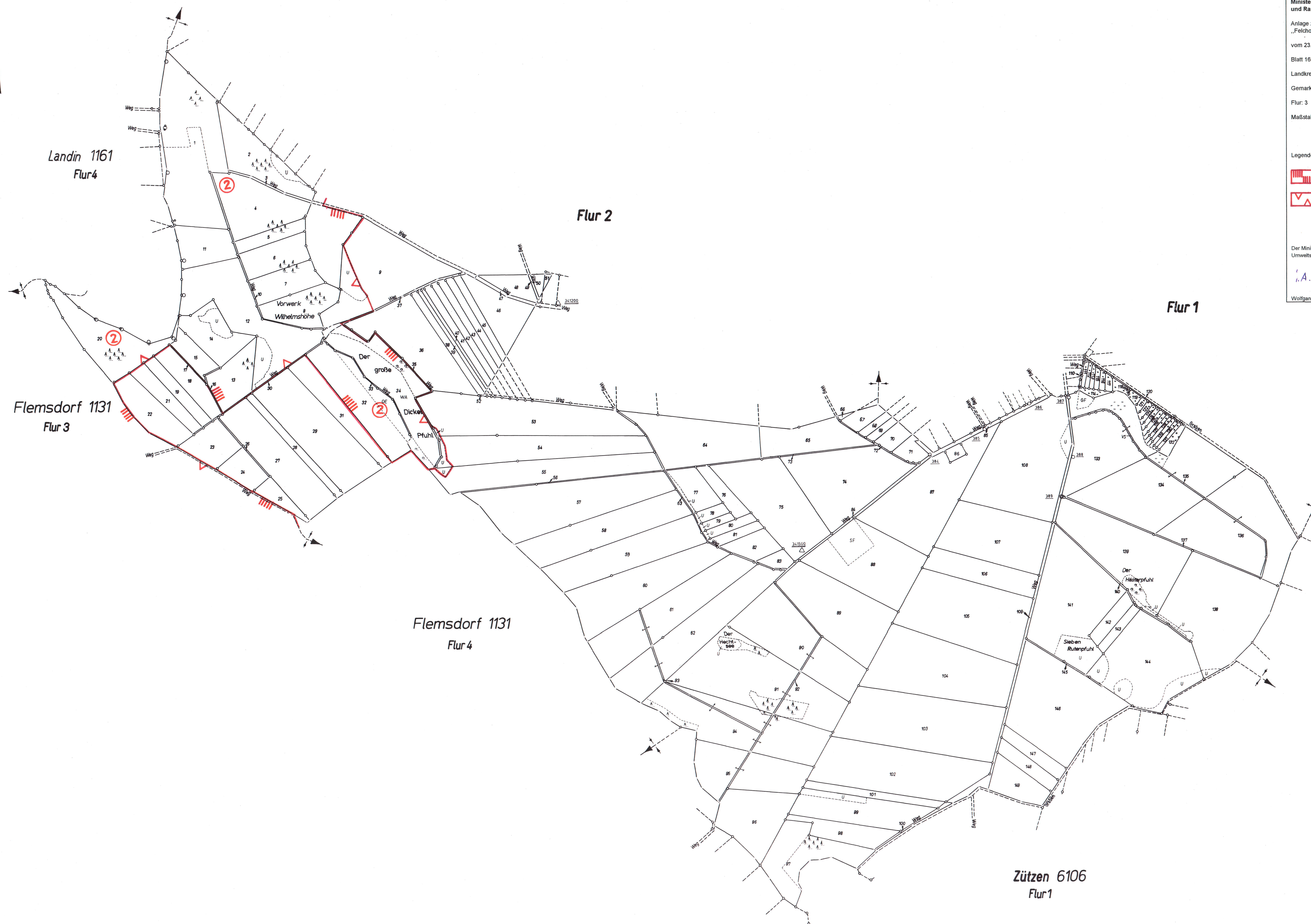
 Schutzzone 2

Der Minister für Landwirtschaft,  
Umweltschutz und Raumordnung

*A. Hirsch*

Wolfgang Birtler

Potsdam, den  
03.04.03



Die Übereinstimmung der  
Fotokopie mit der Urschrift  
wurde hiermit beglaubigt.  
Potsdam,  
den 02. Feb. 2002

Im Auftrag  
Stefan Rößler



Die Veröffentlichung dieses Auszuges - ist auch  
nach Umarbeitung oder Vervielfältigung - nur mit  
Zustimmung des Katasteramts zulässig. Zuwider-  
handlungen werden als Ordnungswidrigkeit verfolgt  
(§ 25 Vermessungs- und Liegenschaftsgesetz).

Landkreis Uckermark  
Kataster- und Vermessungsamt  
PF 1265  
17281 Prenzlau  
Tel.: (03332) 441801  
FAX: (03332) 441850

8. Jan. 2003