


Topographische Karte 1 : 10 000

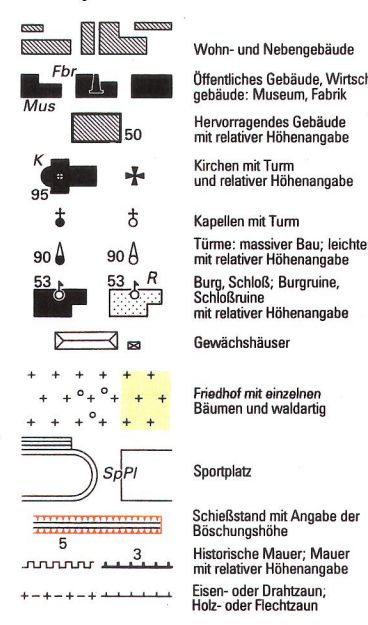
Zeichenerklärung (Auszug)



Siedlungen

NAUEN	Name einer Stadt
Golm	Name einer Gemeinde
PLAUE	Name eines Stadtteils
Leest	Name eines Gemeindeteils
Ausbau	Name eines Wohnplatzes

Die Schriftgröße richtet sich nach der Einwohnerzahl



Bahnen



Straßen und Wege

Ausbauzustand	
13	Schnellverkehrsstraße (mindestens vier Fahrstreifen) mit Kilometeranlage
	Hauptstraße (Breite mindestens 12 m)
	Hauptstraße (Breite unter 6 m)
5171A	Hauptstraße mit Fahrbahnbelag Gartengraben, Straßendecke
6	Nebenstraße (Breite mindestens 6 m) mit Angabe der Gesamtbreite
	Straßen in Bau
	Hauptweg (befestigt)
	Nebenweg (befestigt oder unbefestigt)
	Fußweg, Radfahrweg









Gesetzliche Klassifizierung

A 2	Bundesautobahn
B 96	Bundesstraße
L 505	Landesstraße
K 125	Kreisstraße
E 60	Europastraße

Sonstige Verkehrsbauwerke



Vegetation

	Laubwald
	Schneise
 15	Nadelwald
	Forstbezugsnummer
	Mischwald
	Lichter Wald
	Abgeholzter Wald; abgestorbener Wald, Waldbrandfläche
	Kleines Waldstück; einzelne Bäume

Land Brandenburg
Ministerium für Landwirtschaft, Umweltschutz
und Raumordnung

Anlage zur Verordnung für das Naturschutzgebiet
„Felchowseegebiet“

vom 23.12.2002

Blatt 4 von 4

Landkreis: Uckermark

Maßstab: 1 : 10 000

Nutzung mit Genehmigung des LVerMA Brandenburg, GB-G I/99

Legende:



Schutzgebietsgrenze



Schutzzone 2

Der Minister für Landwirtschaft,
Umweltschutz und Raumordnung

4. Amphibian

1/1



Herausgeber
 © Landesvermessungsamt Brandenburg 1996
 Heinrich-Mann-Allee 103, 14473 Potsdam
 Telefon: (03 31) 88 44 - 0 Telefax: (03 31) 8 84 41 26
 Datex-J: * 47 4749 #

1. Auflage 1996

Diese Karte ist gesetzlich geschützt. Vervielfältigung nur mit Erlaubnis des Herausgebers. Als Vervielfältigung gelten z.B. Nachdruck, Fotokopie, Mikroverfilmung, Digitalisieren, Scannen sowie Speicherung auf Datenträgern.

