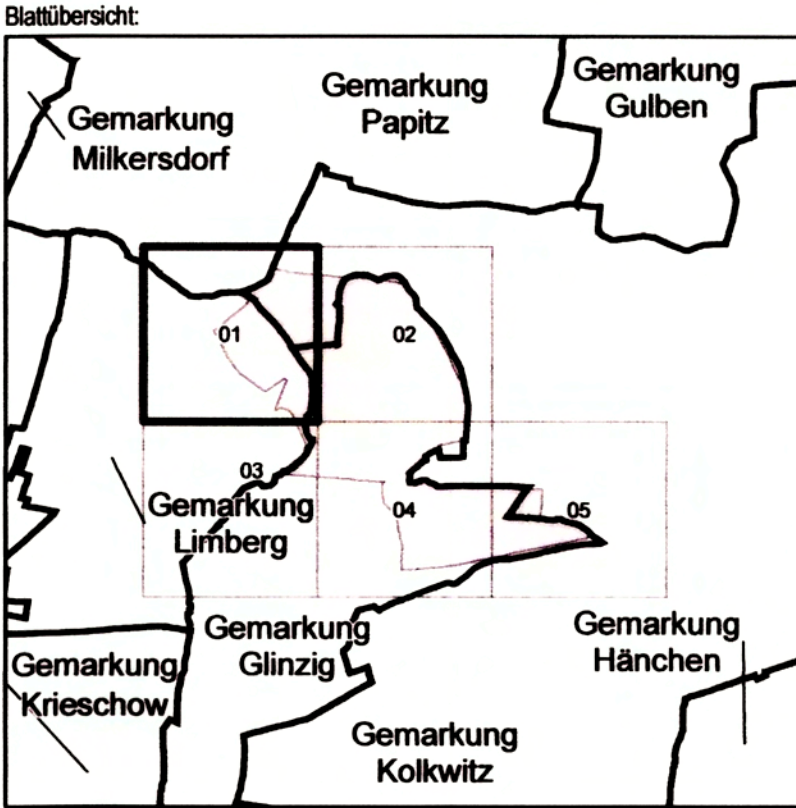



Naturschutzgebiet
„Glinziger Teich- und Wiesengebiet“

Gemarkung:
Glinzig Flur 1; Kolkwitz Flur 5; Limberg Flur 1
Blatt 01 von 05





LAND BRANDENBURG

Ministerium für
Umwelt, Gesundheit
und Verbraucherschutz

Liegenschaftskarte
zur Verordnung über das Naturschutzgebiet
„Glinziger Teich- und Wiesengebiet“

Blatt 01 von 05
Landkreis Spree-Neiße
Gemarkung:
Glinzig Flur 1; Kolkwitz Flur 5; Limberg Flur 1

Grenze des Naturschutzgebietes

Grenze der Zone


Zone 1 gemäß § 2 Absatz 3

Maßstab 1: 2 500

Bezugssystem: ETRS 89
Kartengrundlage: Liegenschaftskataster, Stand: 07.01.2012.
(c) Landesvermessung und Geobasisinformation Brandenburg. Der aktuelle amtliche
Nachweis ist beim zuständigen Kataster- und Vermessungsamt erhältlich.

Ministerium für
Umwelt, Gesundheit
und Verbraucherschutz
des Landes Brandenburg
Im Auftrag

Potsdam, den 14. Okt. 2012



(Dienststempel)

nachrichtliche Übernahme aus
dem Liegenschaftskataster:

vermarkter / unver-
markter Grenzpunkt

Gemarkungsgrenze

Flurgrenze

Flurstücksgrenze

Nutzungsgrenze

Gebäude