


Naturschutzgebiet
„Glinziger Teich- und Wiesengebiet“

Blatt: 4251-NW Kolkwitz

Blatt: 01 von 02

Blattübersicht
(Blattschnitt der topografischen Karte 1:10 000)


4150-SO	4151-SW	4151-SO
4250-NO	01 4251-NW	4251-NO
4250-SO	Spree- Neiße 02 4251-SW	Cottbus 4251-SO
4350-NO	4351-NW	4351-NO


**LAND BRANDENBURG**
Ministerium für
Umwelt, Gesundheit
und Verbraucherschutz


**Topografische Karte zur Verordnung über das
Naturschutzgebiet
„Glinziger Teich- und Wiesengebiet“**

Blatt 01 von 02

Landkreis Spree-Neiße

 Grenze des Naturschutzgebietes

 Grenze der Zone


 Zone 1 gemäß § 2 Absatz 3

Maßstab 1: 10 000

Es gilt die Darstellung
innerhalb des Blattes: 4251-NW

Bezugssystem: ETRS 89
Kartengrundlage: Topografische Karte 1:10 000
Nutzung mit Genehmigung der Landesvermessung und
Geobasisinformation Brandenburg, Geobasis, DE/LGB 2012.

Ministerium für
Umwelt, Gesundheit
und Verbraucherschutz
des Landes Brandenburg
Im Auftrag
*Stephanie-
Rüssel*

Potsdam, den
10. Okt. 2012

(Dienstsiegel)