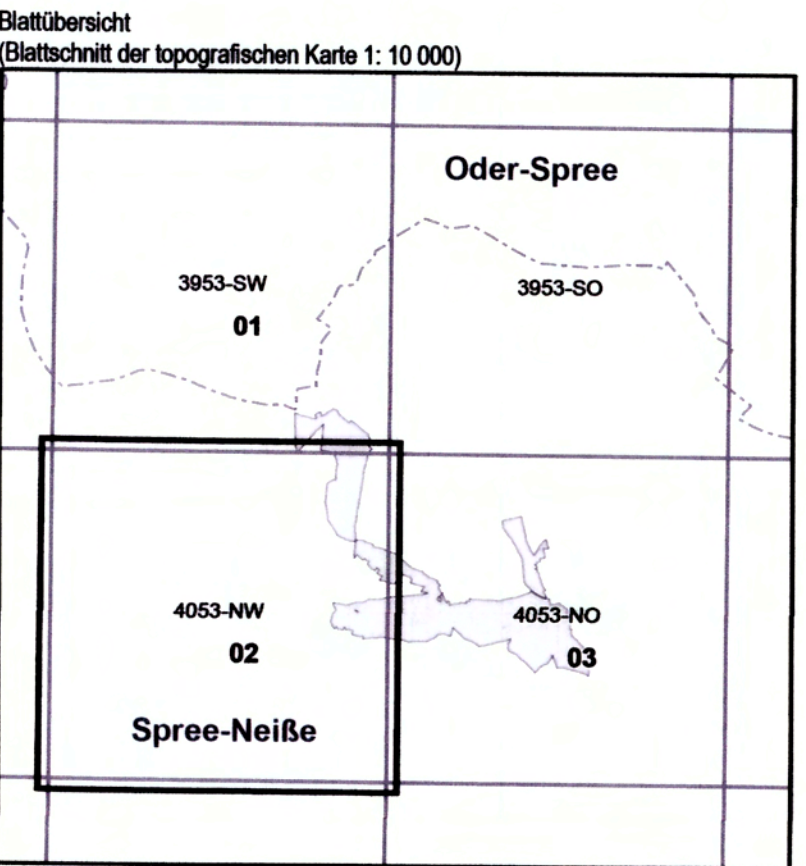



Naturschutzgebiet
„Krayner Teiche/Lutzketal“

Blatt: 4053-NW Pinnow

Blatt: 02 von 03




**LAND BRANDENBURG**


Ministerium für
Umwelt, Gesundheit
und Verbraucherschutz


**Topografische Karte zur Verordnung über das
Naturschutzgebiet
„Krayner Teiche/Lutzketal“**


Blatt 02 von 03


Landkreis Spree-Neiße


Grenze des Naturschutzgebietes


Grenze der Zone


Zone 1 gemäß § 2 Absatz 3


Zone 2 gemäß § 2 Absatz 4


Wildacker gemäß § 5 Absatz 1 Nummer 7


Wildwiese gemäß § 5 Absatz 1 Nummer 7


Stellplätze KFZ gemäß § 5 Absatz 1 Nummer 6d

Angelbereiche gemäß § 5 Absatz 1 Nummer 6b

Anglerzuwege gemäß § 5 Absatz 1 Nummer 6d

Badestelle gemäß § 5 Absatz 1 Nummer 8

Bootsiegeplatz gemäß § 5 Absatz 1 Nummer 6f

Grillplätze gemäß § 5 Absatz 1 Nummer 6e


Maßstab 1: 10 000

Es gilt die Darstellung
innerhalb des Blattes: **4053-NW**

Bezugssystem: ETRS 89
Kartengrundlage: Topografische Karte 1:10 000 (DTK)
Nutzung mit Genehmigung der Landesvermessung und
Geobasisinformation Brandenburg, Geobasis_DEA.GB 2012.

Ministerium für
Umwelt, Gesundheit
und Verbraucherschutz
des Landes Brandenburg
Im Auftrag
*Stephan
Rüssel*

13. Nov. 2012

**LAND BRANDENBURG**
Ministerium für
Umwelt, Gesundheit
und Verbraucherschutz
(Dienstsiegel)