

Herzfelde Flur 2, Flur 4; Kuhz Flur 3, Flur 4, Flur 5; Mittenwalde Flur 1

Blattübersicht:

8 9 10 11 12 13 14 15 16 17 18 19 20 21 22 23

Gemarkung Wichmannsdorf

Gemarkung Kulzh

Gemarkung Klausnagen

Gemarkung Mittenwalde

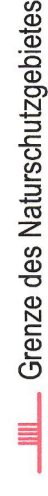
Gemarkung Herzfelde








Ministerium für  
Ländliche Entwicklung,  
Umwelt und Landwirtschaft

Blatt 16 von 25

Landkreis Uckermark

Herzfelde Flur 2, Flur 4; Kuhz Flur 3, Flur 4, Flur 5; Mittenwalde Flur 1



 Nachrichtliche Übernahme aus dem Liegenschaftskataster;  
 / • vermarkter / unvermarkter Grenzpunkt  
 Gemarkungsgrenze  
 Flurgrenze  
 Flurstücksgrenze  
 Nutzungsartengrenze  
 Gebäude

Bezugssystem: ETRS 89  
Kartengrundlage: Liegenschaftskataster, Stand: 19.01.2013.  
(c) Landesvermessung und Geobasisinformation Brandenburg. Der aktuelle amtliche Nachweis ist beim zuständigen Kataster- und Vermessungsamt erhältlich.

Ministerium für  
Ländliche Entwicklung,  
Umwelt und Landwirtschaft  
des Landes Brandenburg  
Im Auftrag

*M. Graham*

