



Land Brandenburg
Ministerium für Landwirtschaft,
Umweltschutz und Raumordnung

Flurkarte zur Verordnung über das Naturschutzgebiet
"Mittlere Oder"


Blatt 5 von 15

Landkreis: Oder-Spree
Stadt Frankfurt (Oder)
Gemarkung: Stadt Frankfurt (Oder)
Flur: 147 / Beiblatt 1
Legende:

 Grenze der Zone
 Schutzzone 2

Maßstab: 1 : 3 000

Ministerium für Landwirtschaft,
Umweltschutz und Raumordnung
Im Auftrag
*Stepanelli-
Ressel*

Potsdam, den
17. 5. 04


Begrenzung des Ausschnittes:
3471584.885 ; 5790971.162
3472883.227 ; 5791939.279
Lagebezugssystem: ETRS89
Auszug vom 16.03.2002