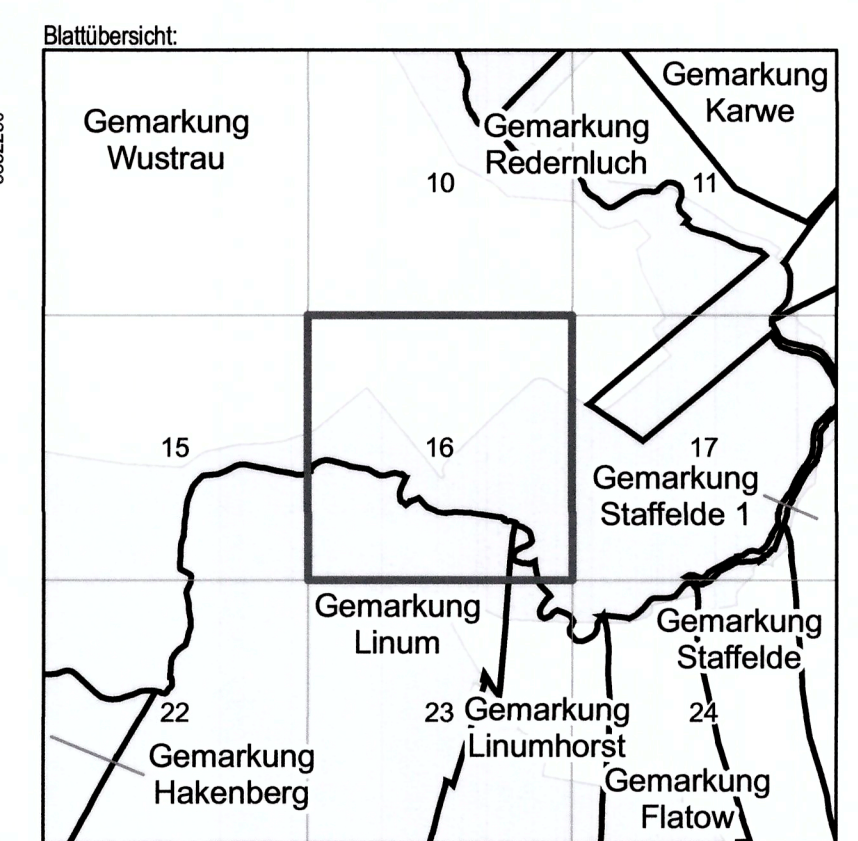



Naturschutzgebiet
„Oberes Rhinluch“

Gemarkung:

Blatt 16 von 33
Linum Flur 2, Flur 14; Linumhorst Flur 1; Wustrau Flur 17, Flur 36



**LAND BRANDENBURG**


Ministerium für
Umwelt, Gesundheit
und Verbraucherschutz


**Liegenschaftskarte
zur Verordnung über das Naturschutzgebiet
„Oberes Rhinluch“**

Blatt 16 von 33

Landkreise: Oberhavel, Ostprignitz-Ruppin


Gemarkung:
Linum Flur 2, Flur 14; Linumhorst Flur 1; Wustrau Flur 17, Flur 36

 Grenze des Naturschutzgebietes

 Grenze der Zone 1 gemäß § 2 Absatz 3

1

 Zone 1 gemäß § 2 Absatz 3


 Grenze der Zone 2 gemäß § 2 Absatz 3

2a

 Zone 2a gemäß § 2 Absatz 3

2b

 Zone 2b gemäß § 2 Absatz 3

 Grenze der Schutzgebietsfläche mit besonderen Regelungen

bR¹

 Verbot Anlegen/Stillliegen gemäß § 5 Absatz 1 Nummer 7a

bR²

 Angeleinschränkung Bützsee gemäß § 5 Absatz 1 Nummer 5c


nachrichtliche Übernahme aus dem Liegenschaftskataster:
- - - vermarkter / unvermarkter Grenzpunkt
- - - Gemarkungsgrenze
- - - Flurgrenze
- - - Flurstücksgrenze
- - - Nutzungsartengrenze
- - - Gebäude

Maßstab 1: 2 500

Bezugssystem: ETRS 89
Kartengrundlage: Liegenschaftskataster, Stand: 07.01.2012.
(c) Landesvermessung und Geobasisinformation Brandenburg. Der aktuelle amtliche Nachweis ist beim zuständigen Kataster- und Vermessungsamt erhältlich.

Ministerium für
Umwelt, Gesundheit
und Verbraucherschutz
des Landes Brandenburg
Im Auftrag
Sepanek-Rosell

Potsdam, den
05. Feb. 2013


(Dienstsiegel)