
**LAND BRANDENBURG**

Ministerium für
Umwelt, Gesundheit
und Verbraucherschutz


**Topografische Karte zur Verordnung über das
Naturschutzgebiet
„Oberes Rhinluch“**

Blatt 1 von 5


Landkreise: Oberhavel, Ostprignitz-Ruppin




Grenze des Naturschutzgebietes




Grenze der Zone 1 gemäß § 2 Absatz 3




1 Zone 1 gemäß § 2 Absatz 3




Grenze der Zone 2 gemäß § 2 Absatz 3




2a Zone 2a gemäß § 2 Absatz 3




2b Zone 2b gemäß § 2 Absatz 3




Grenze der Schutzgebietsfläche mit besonderen
Regelungen




bR¹ Verbot Anlegen/Stillliegen
gemäß § 5 Absatz 1 Nummer 7a




bR² Angeleinschränkung Bützsee
gemäß § 5 Absatz 1 Nummer 5c




WA Wegtyp A: Betreten/Reiten ganzjährig
zulässig




WB Wegtyp B: Betreten/Reiten zulässig in den Zeit-
räumen 16.04.-15.09. und 01.12. - 28.02.




U Verbot Anlegen/Stillliegen
gemäß § 5 Absatz 1 Nummer 7a




BA Badestelle, Angelstellen/-bereiche
gemäß § 5 Absatz 1 Nummer 5a



A Angelstellen/-bereiche
gemäß § 5 Absatz 1 Nummer 5a



S Saisonale Angeleinschränkung Alter Rhin
gemäß § 5 Absatz 1 Nummer 5b




1 Teichnummerierung gemäß § 5 Absatz 1
Nummer 5a

Maßstab 1: 10 000

Es gilt die Darstellung
innerhalb des Blattes: **3142-SO**
Bezugssystem: ETRS 89
Kartengrundlage: Topografische Karte 1:10.000 (DTK)
Nutzung mit Genehmigung der Landesvermessung und
Geobasisinformation Brandenburg, © Geobasis-DE/LGS

Ministerium für
Umwelt, Gesundheit
und Verbraucherschutz
des Landes Brandenburg
Im Auftrag

05. Feb. 2013
Potsdam, den

(Dienstsiegel)

Stepanek
Ressel