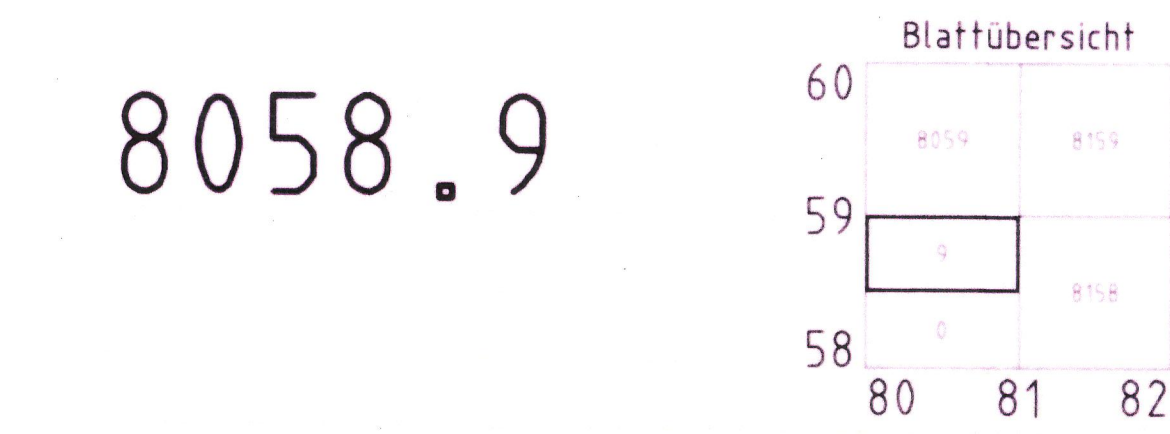
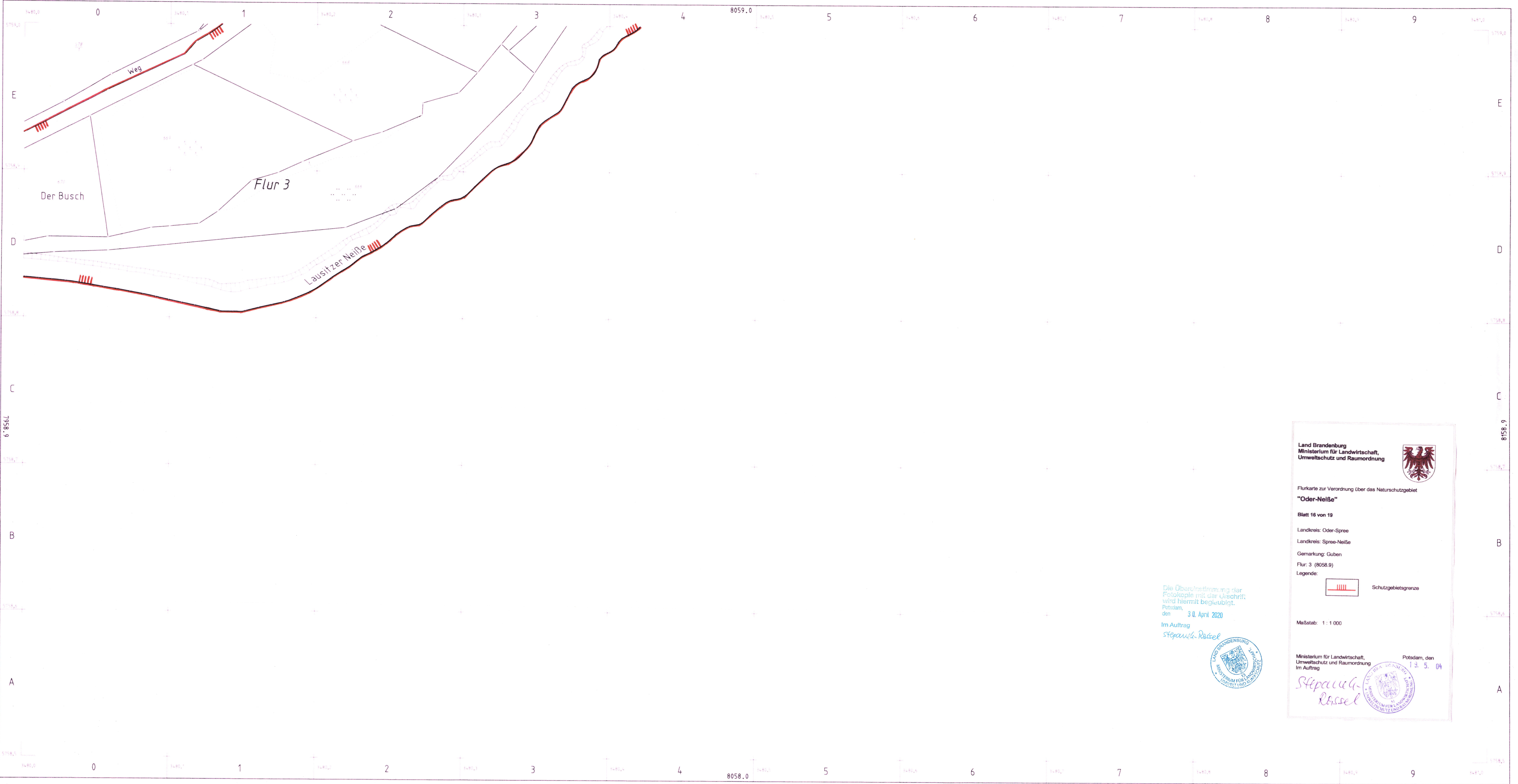


Liegenschaftskarte

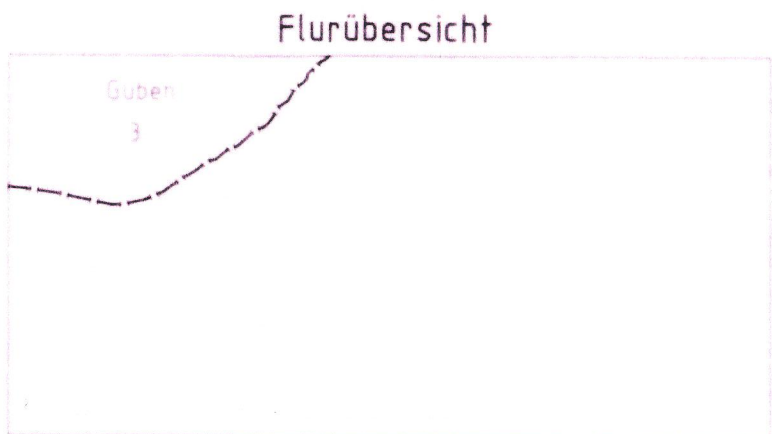


1:1000

Landkreis Spree-Neiße

Kataster- und Vermessungsamt

2000



Dieser Auszug aus dem Liegenschaftskataster ist gesetzlich geschützt. Er darf nur mit Zustimmung des Katasteramtes vervielfältigt, umgearbeitet, veröffentlicht oder an Dritte weitergegeben werden. Vervielfältigungen und Umarbeitungen zur dienstlichen Verwendung innerhalb der Behörden und zum eigenen Gebrauch sind jedoch zulässig (§ 3 Vermessungs- und Liegenschaftsgesetz).

Die Staatsgrenze zur Republik Polen und der BRD wird durch einen Staatsvertrag geregelt. Die Darstellung in der Liegenschaftskarte entfaltet keine rechtsgrundende Wirkung.

Dieser Auszug ist nur für den im Antrag genannten Zweck zu verwenden und berechtigt nicht zur Durchführung von Liegenschaftsvermessungen. Grenz- und Vermessungsmarken dürfen nicht eingebracht, verändert oder beseitigt werden. Haftungsansprüche sind ausgeschlossen. Zuwiderhandlungen werden als Ordnungswidrigkeiten verfolgt (§ 25 Abs. 1 Nr. 1 Vermessungs- und Liegenschaftsgesetz).

Hiermit wird amtlich beglaubigt, dass der beigelegte / umstehende Auszug mit dem Liegenschaftskataster übereinstimmt. Cotbus, den 30. Juli 2001

Kataster- und Vermessungsamt Spree-Neiße

Im Auftrag

[Signature]

(Unterschrift)

Die Übereinstimmung der Fotokopie mit der Urschrift wird hiermit beglaubigt.

Potsdam, den 30. April 2020

Im Auftrag

Stepanitz-Roszel



Land Brandenburg
Ministerium für Landwirtschaft,
Umweltschutz und Raumordnung

Flurkarte zur Verordnung über das Naturschutzgebiet
"Oder-Neiße"

Blatt 16 von 19

Landkreis: Oder-Spree
Landkreis: Spree-Neiße
Gemarkung: Guben
Flur: 3 (8058.9)

Legende:

Schutzgebietsgrenze

Maßstab: 1 : 1 000

Ministerium für Landwirtschaft,
Umweltschutz und Raumordnung
Im Auftrag

Stepanitz-Roszel

Potsdam, den 13. 5. 04