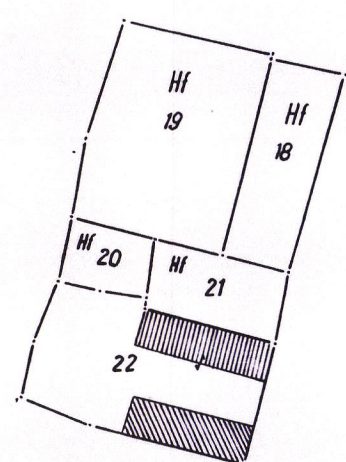
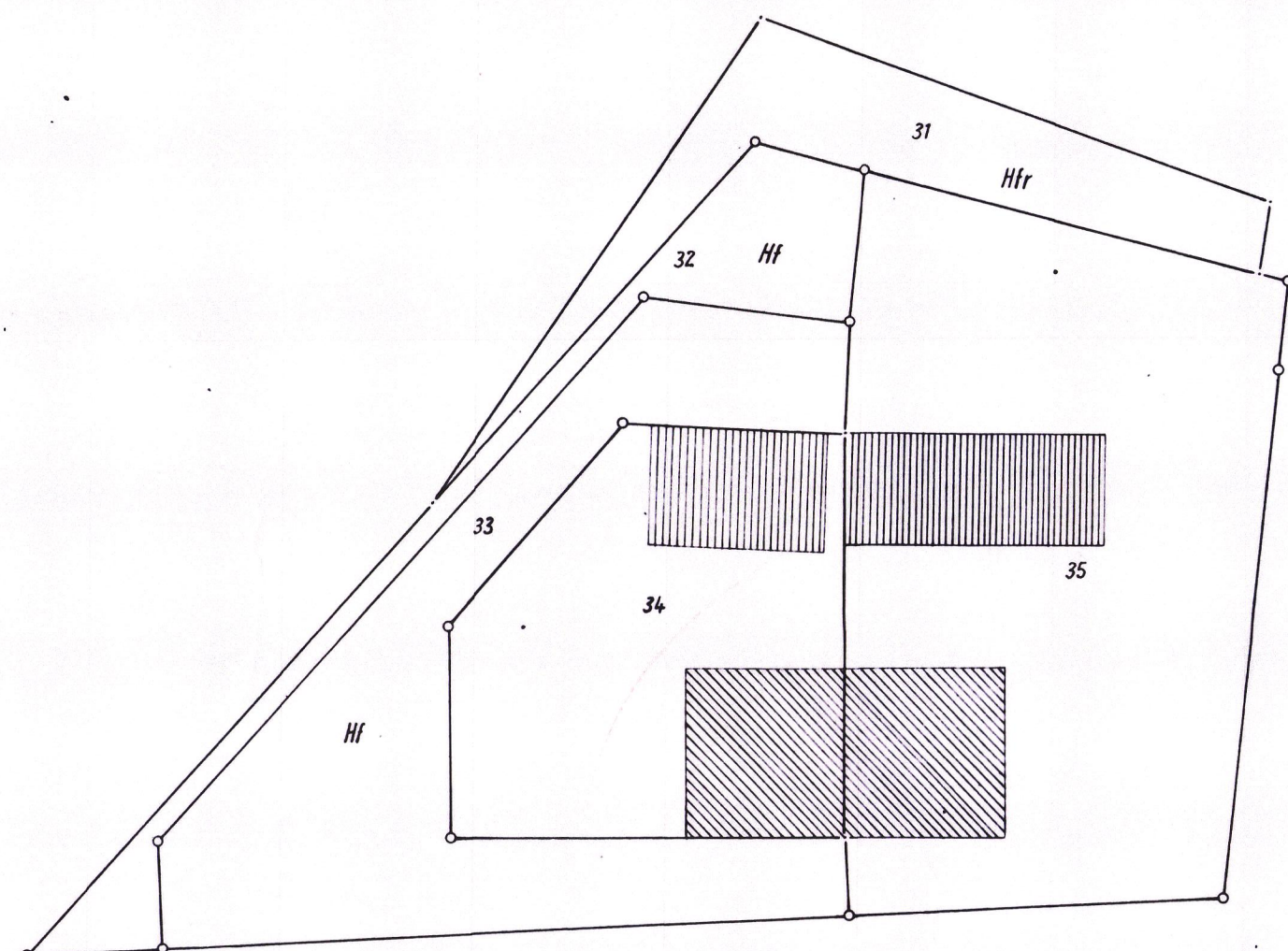


Sonderzeichnung Nr. 1
Maßstab 1:1000

Nebenzeichnung
1:1250



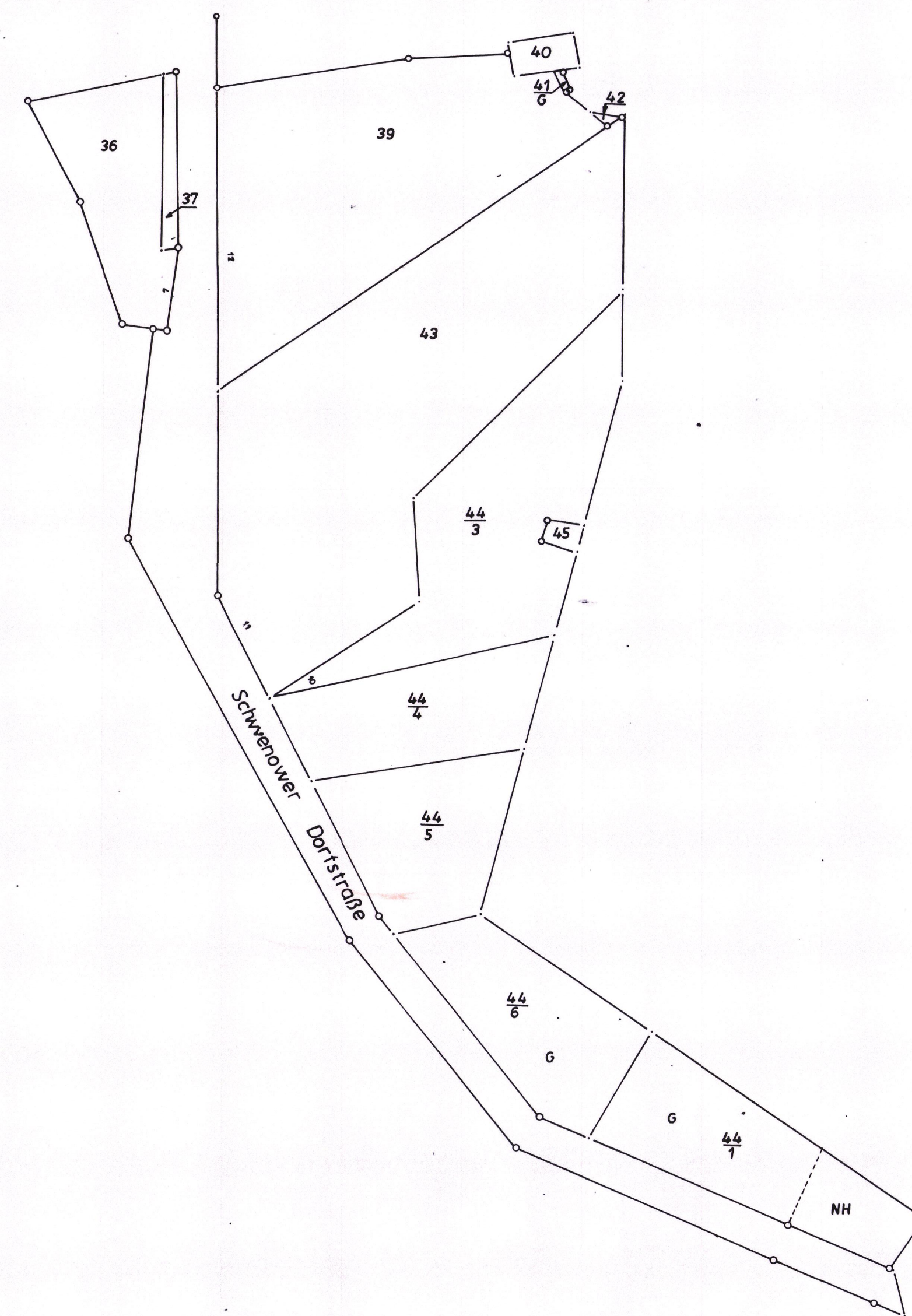
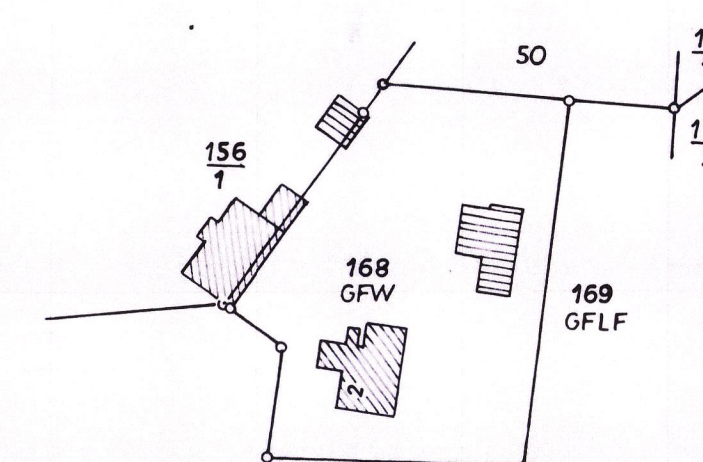
Vergrößerung
1:312,5



Flur 3

Flur 3

Vergrößerung Nr. 1
Maßstab 1:1000



Land Brandenburg
Ministerium für Landwirtschaft,
Umweltschutz und Raumordnung



Flurkarte zur Verordnung über das Naturschutzgebiet
"Schwenower Forst"


Blatt 14 von 14

Landkreis: Oder-Spree

Gemarkung: Schwenow

Flur: 3 / Beiblatt

Legende:



Schutzgebietsgrenze

Maßstab: 1:2.500

Ministerium für Landwirtschaft,
Umweltschutz und Raumordnung
Im Auftrag

Potsdam, den
02.01.2004

Regelmann



Die Übereinstimmung der
Fotokopie mit der Urschrift
wird hiermit beglaubigt.
Potsdam,
den 03. Feb. 2022
Im Auftrag
Stephan Rabe



Vervielfältigung, Umarbeitung, Veröffentlichung
und Weitergabe an Dritte nur mit Zustimmung
d. Katasteramtes zulässig.
Verm.-u. Lieb. G 4 3 (1) Brd.

Ausgefertigt

Beeskow, den 1. Okt. 2001
Der Landrat
Der Landrat
Kataster- und Vermessungsamt
Im Auftrag

Herausgegeben im Jahre 1955
Ursprung 1955, Abweichung 1966 u. Ergänzungen
Feldvergleich 1949