Naturschutzgebiet

„Spreetal zwischen Neubrück und Fürstenwalde"

Gemarkung:

Fürstenwalde/Spree Flur 21, Flur 45

Blatt 1 von 29

Blattübersicht:

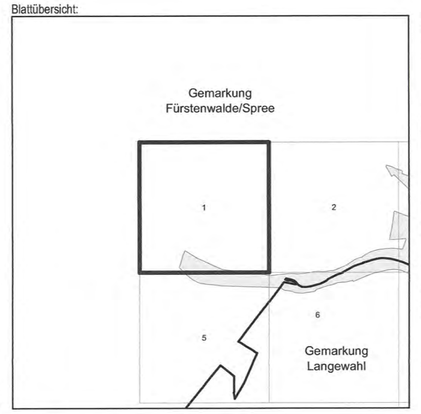

Flur 45

Gemarkung
Fürstenwalde/Spree

Flur 144

Flur 21

3438500 3438750 3439000 3439250 3439500

5801250 5801000 5800750 5800500 5800250

LAND BRANDENBURG

Ministerium für Landwirtschaft, Umwelt und Klimaschutz

Liegenschaftskarte
zur Verordnung über das Naturschutzgebiet
„Spreetal zwischen Neubrück und Fürstenwalde"

Blatt 1 von 29

Landkreis: Oder-Spree

Gemarkung:

Fürstenwalde/Spree Flur 21, Flur 45

Grenze des Naturschutzgebietes

nachrichtliche Übernahme aus dem Liegenschaftskataster:
- vermarkter / unvermarkter Grenzpunkt
- Gemarkungsgrenze
- Flurgrenze
- Flurstücksgrenze
- Nutzungsartengrenze
- Gebäude

Maßstab 1:2 500

Bezugssystem: ETRS 89
Kartengrundlage: Liegenschaftskataster, Stand: 19.01.2013.
(c) Landesvermessung und Geobasisinformation Brandenburg. Der aktuelle amtliche Nachweis ist beim zuständigen Kataster- und Vermessungsamt erhältlich.

Ministerium für
Landwirtschaft, Umwelt
und Klimaschutz
des Landes Brandenburg
Im Auftrag

Potsdam, den

(Dienstsiegel)

Naturschutzgebiet

„Spreetal zwischen Neubrück und Fürstenwalde"

Gemarkung:

Fürstenwalde/Spree Flur 45; Langewahl Flur 2, Flur 4

Blatt 2 von 29

Blattübersicht:

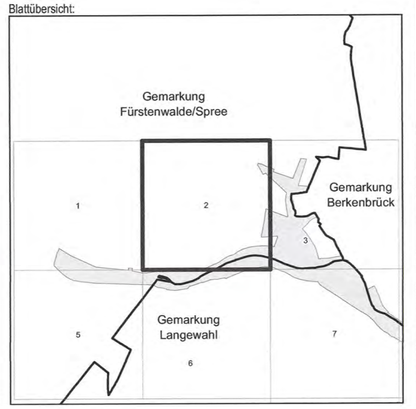

Gemarkung
Fürstenwalde/Spree

Flur 45

Gemarkung
Langewahl

Flur 2

Flur 4

3439750 3440000 3440250 3440500 3440750 3441000

5801250 5801000 5800750 5800500 5800250

LAND BRANDENBURG | Ministerium für Landwirtschaft, Umwelt und Klimaschutz

Liegenschaftskarte
zur Verordnung über das Naturschutzgebiet
„Spreetal zwischen Neubrück und Fürstenwalde"

Blatt 2 von 29

Landkreis: Oder-Spree

Gemarkung:

Fürstenwalde/Spree Flur 45; Langewahl Flur 2, Flur 4

- Grenze des Naturschutzgebietes
- Grenze der Zone
- 2 Zone 2 gemäß § 2 Absatz 3

nachrichtliche Übernahme aus dem Liegenschaftskataster:
- vermarkter / unvermarkter Grenzpunkt
- Gemarkungsgrenze
- Flurgrenze
- Flurstücksgrenze
- Nutzungsartengrenze
- Gebäude

Maßstab 1:2 500

Bezugssystem: ETRS 89
Kartengrundlage: Liegenschaftskataster, Stand: 19.01.2013.
(c) Landesvermessung und Geobasisinformation Brandenburg. Der aktuelle amtliche Nachweis ist beim zuständigen Kataster- und Vermessungsamt erhältlich.

Ministerium für Landwirtschaft, Umwelt und Klimaschutz des Landes Brandenburg
Im Auftrag

Potsdam, den

(Dienstsiegel)

Naturschutzgebiet

„Spreetal zwischen Neubrück und Fürstenwalde"

Gemarkung:
Berkenbrück Flur 2, Flur 4; Fürstenwalde/Spree Flur 45;
Langewahl Flur 2, Flur 4

Blatt 3 von 29

Blattübersicht:

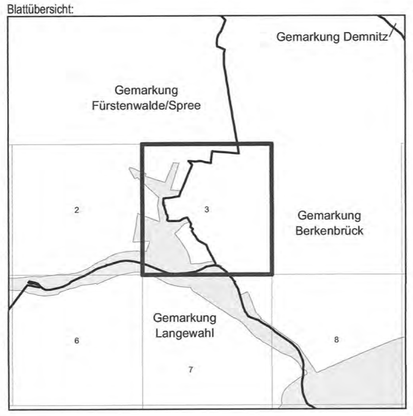

Flur 41 · Flur 1 · Flur 3 · Flur 2 · Flur 4 · Flur 45 · Flur 5

Gemarkung Berkenbrück

Gemarkung Fürstenwalde/Spree

Gemarkung Langewahl

3441250 · 3441500 · 3441750 · 3442000 · 3442250

5801250 · 5801000 · 5800750 · 5800500 · 5800250

LAND BRANDENBURG | Ministerium für Landwirtschaft,Umwelt und Klimaschutz

Liegenschaftskarte
zur Verordnung über das Naturschutzgebiet
„Spreetal zwischen Neubrück und Fürstenwalde"

Blatt 3 von 29

Landkreis: Oder-Spree

Gemarkung:

Berkenbrück Flur 2, Flur 4; Fürstenwalde/Spree Flur 45;
Langewahl Flur 2, Flur 4

Grenze des Naturschutzgebietes

Grenze der Zone

3 Zone 3 gemäß § 2 Absatz 3

nachrichtliche Übernahme aus dem Liegenschaftskataster:
- vermarkter / unvermarkter Grenzpunkt
- Gemarkungsgrenze
- Flurgrenze
- Flurstücksgrenze
- Nutzungsartengrenze
- Gebäude

Maßstab 1:2 500

Bezugssystem: ETRS 89
Kartengrundlage: Liegenschaftskataster, Stand: 19.01.2013.
(c) Landesvermessung und Geobasisinformation Brandenburg. Der aktuelle amtliche Nachweis ist beim zuständigen Kataster- und Vermessungsamt erhältlich.

Potsdam, den 7. Sept. 21

Ministerium für Landwirtschaft, Umwelt und Klimaschutz
Im Auftrag

(Dienstsiegel)

Naturschutzgebiet
„Spreetal zwischen Neubrück und Fürstenwalde"

Gemarkung:

Berkenbrück Flur 6; Madlitz Forst Flur 1

Blatt 4 von 29

Blattübersicht:

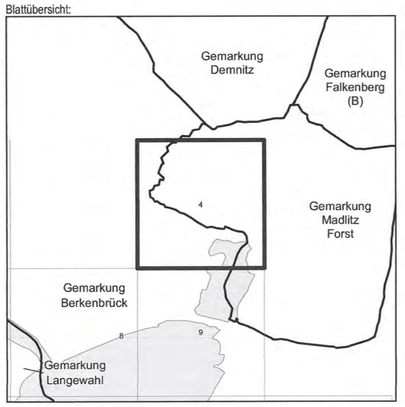

Flur 1

Flur 6

Gemarkung Berkenbrück

Gemarkung Madlitz Forst

LAND BRANDENBURG

Ministerium für Landwirtschaft, Umwelt und Klimaschutz

Liegenschaftskarte
zur Verordnung über das Naturschutzgebiet
„Spreetal zwischen Neubrück und Fürstenwalde"

Blatt 4 von 29

Landkreis: Oder-Spree

Gemarkung:

Berkenbrück Flur 6; Madlitz Forst Flur 1

Grenze des Naturschutzgebietes

Grenze der Zone

2 Zone 2 gemäß § 2 Absatz 3

nachrichtliche Übernahme aus dem Liegenschaftskataster:
- vermarkter / unvermarkter Grenzpunkt
- Gemarkungsgrenze
- Flurgrenze
- Flurstücksgrenze
- Nutzungsartengrenze
- Gebäude

Maßstab 1:2 500

Bezugssystem: ETRS 89
Kartengrundlage: Liegenschaftskataster, Stand: 19.01.2013.
(c) Landesvermessung und Geobasisinformation Brandenburg. Der aktuelle amtliche Nachweis ist beim zuständigen Kataster- und Vermessungsamt erhältlich.

Ministerium für Landwirtschaft, Umwelt und Klimaschutz des Landes Brandenburg
Im Auftrag

Potsdam, den 7. Sept. 21

(Dienstsiegel)

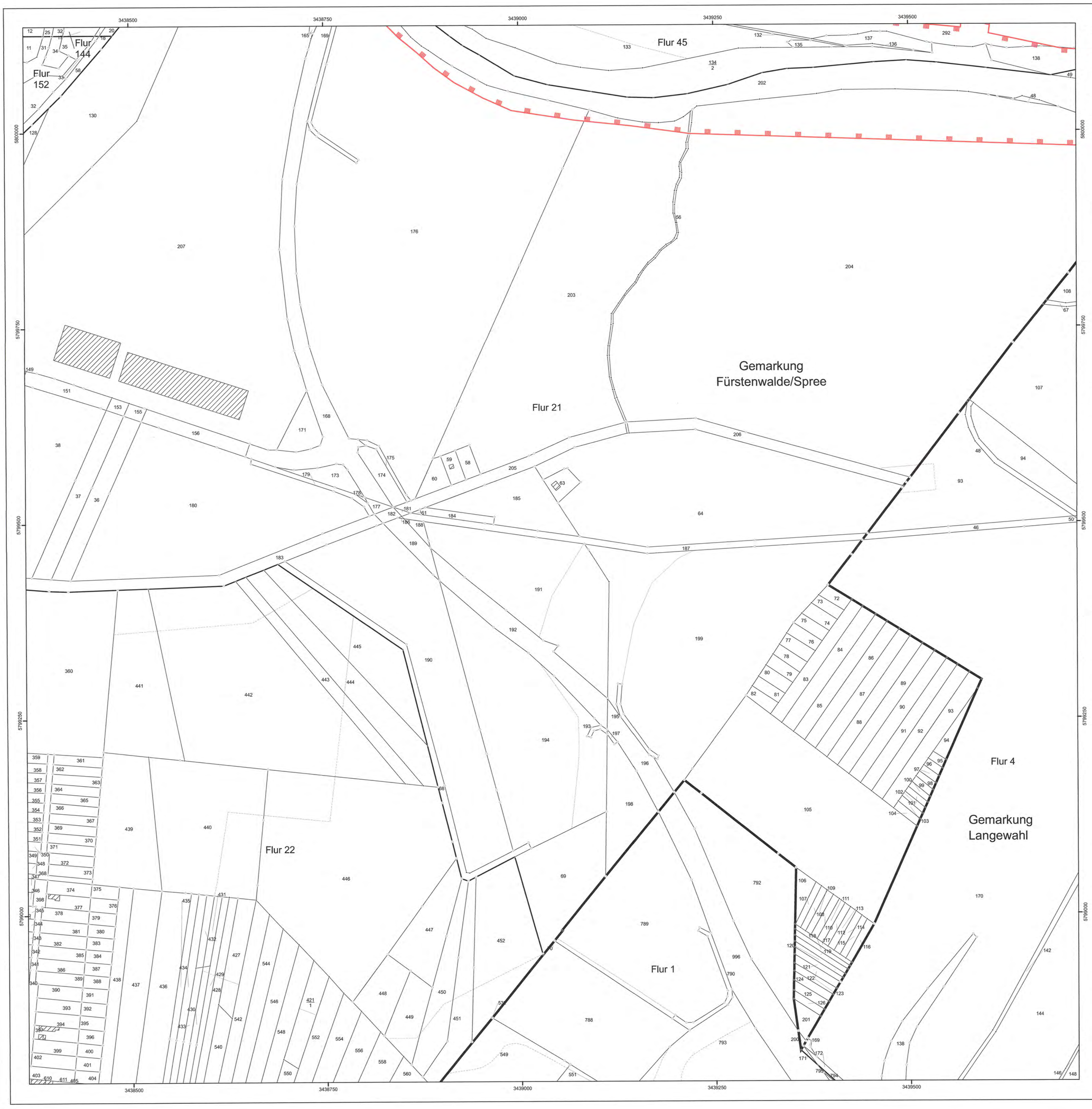

Naturschutzgebiet

„Spreetal zwischen Neubrück und Fürstenwalde"

Gemarkung:

Fürstenwalde/Spree Flur 21, Flur 45

Blatt 5 von 29

Blattübersicht:

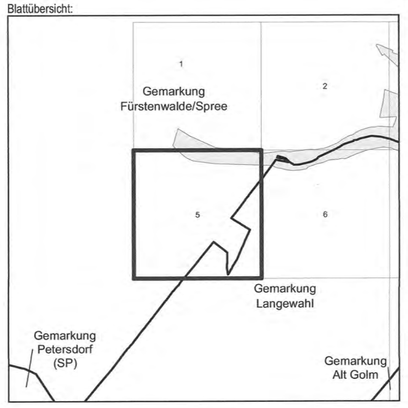

LAND BRANDENBURG | Ministerium für Landwirtschaft, Umwelt und Klimaschutz

Liegenschaftskarte
zur Verordnung über das Naturschutzgebiet
„Spreetal zwischen Neubrück und Fürstenwalde"

Blatt 5 von 29

Landkreis: Oder-Spree

Gemarkung:

Fürstenwalde/Spree Flur 21, Flur 45

Grenze des Naturschutzgebietes

nachrichtliche Übernahme aus dem Liegenschaftskataster:
- vermarkter / unvermarkter Grenzpunkt
- Gemarkungsgrenze
- Flurgrenze
- Flurstücksgrenze
- Nutzungsartengrenze
- Gebäude

Maßstab 1:2 500

Bezugssystem: ETRS 89
Kartengrundlage: Liegenschaftskataster, Stand: 19.01.2013.
(c) Landesvermessung und Geobasisinformation Brandenburg. Der aktuelle amtliche Nachweis ist beim zuständigen Kataster- und Vermessungsamt erhältlich.

Ministerium für Landwirtschaft, Umwelt und Klimaschutz des Landes Brandenburg
Im Auftrag

Potsdam, den

(Dienstsiegel)

Naturschutzgebiet

„Spreetal zwischen Neubrück und Fürstenwalde"

Gemarkung:

Fürstenwalde/Spree Flur 21, Flur 45; Langewahl Flur 2, Flur 4

Blatt 6 von 29

Blattübersicht:

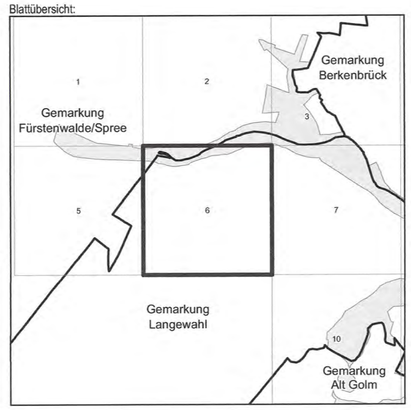

Flur 45

Gemarkung Fürstenwalde/Spree

2

Flur 21

Flur 2

Gemarkung Langewahl

Flur 4

3439750 3440000 3440250 3440500 3440750 3441000

5800000 5799750 5799500 5799250 5799000

LAND BRANDENBURG | Ministerium für Landwirtschaft, Umwelt und Klimaschutz

Liegenschaftskarte
zur Verordnung über das Naturschutzgebiet
„Spreetal zwischen Neubrück und Fürstenwalde"

Blatt 6 von 29

Landkreis: Oder-Spree

Gemarkung:

Fürstenwalde/Spree Flur 21, Flur 45; Langewahl Flur 2, Flur 4

Grenze des Naturschutzgebietes

Grenze der Zone

2 Zone 2 gemäß § 2 Absatz 3

nachrichtliche Übernahme aus dem Liegenschaftskataster:
- vermarkter / unvermarkter Grenzpunkt
- Gemarkungsgrenze
- Flurgrenze
- Flurstücksgrenze
- Nutzungsartengrenze
- Gebäude

Maßstab 1:2 500

Bezugssystem: ETRS 89
Kartengrundlage: Liegenschaftskataster, Stand: 19.01.2013.
(c) Landesvermessung und Geobasisinformation Brandenburg. Der aktuelle amtliche Nachweis ist beim zuständigen Kataster- und Vermessungsamt erhältlich.

Ministerium für Landwirtschaft, Umwelt und Klimaschutz des Landes Brandenburg
Im Auftrag

Potsdam, den

(Dienstsiegel)

Naturschutzgebiet

„Spreetal zwischen Neubrück und Fürstenwalde"

Gemarkung:

Berkenbrück Flur 5; Langewahl Flur 2, Flur 4

Blatt 7 von 29

Blattübersicht:

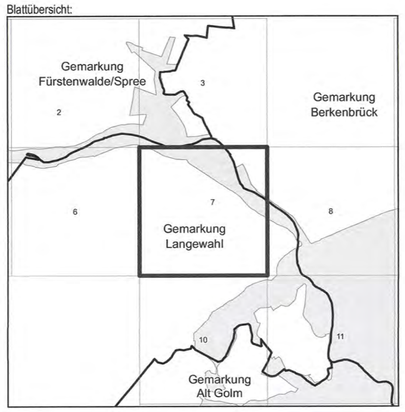

Gemarkung Berkenbrück

Flur 5

Flur 4

Flur 2

Gemarkung Langewahl

Flur 4

3441250 3441500 3441750 3442000 3442250

5800000 5799750 5799500 5799250 5799000

LAND BRANDENBURG

Ministerium für Landwirtschaft, Umwelt und Klimaschutz

Liegenschaftskarte
zur Verordnung über das Naturschutzgebiet
„Spreetal zwischen Neubrück und Fürstenwalde"

Blatt 7 von 29

Landkreis: Oder-Spree

Gemarkung:

Berkenbrück Flur 5; Langewahl Flur 2, Flur 4

- Grenze des Naturschutzgebietes
- Grenze der Zone
- 2 Zone 2 gemäß § 2 Absatz 3
- 3 Zone 3 gemäß § 2 Absatz 3

nachrichtliche Übernahme aus dem Liegenschaftskataster:
- vermarkter / unvermarkter Grenzpunkt
- Gemarkungsgrenze
- Flurgrenze
- Flurstücksgrenze
- Nutzungsartengrenze
- Gebäude

Maßstab 1:2 500

Bezugssystem: ETRS 89
Kartengrundlage: Liegenschaftskataster, Stand: 19.01.2013.
(c) Landesvermessung und Geobasisinformation Brandenburg. Der aktuelle amtliche Nachweis ist beim zuständigen Kataster- und Vermessungsamt erhältlich.

Ministerium für Landwirtschaft, Umwelt und Klimaschutz des Landes Brandenburg
Im Auftrag

Potsdam, den 7. Sept. 21

(Dienstsiegel)

Naturschutzgebiet

„Spreetal zwischen Neubrück und Fürstenwalde"

Gemarkung:

Berkenbrück Flur 5, Flur 6, Flur 9; Langewahl Flur 2, Flur 4

Blatt 8 von 29

Blattübersicht:

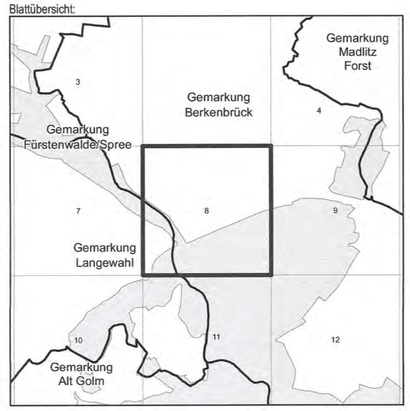

Flur 5

Flur 6

Gemarkung Berkenbrück

Gemarkung Langewahl

Flur 4

Flur 2

Flur 9

Flur 5

Flur 9

Flur 5

LAND BRANDENBURG

Ministerium für Landwirtschaft, Umwelt und Klimaschutz

Liegenschaftskarte
zur Verordnung über das Naturschutzgebiet
„Spreetal zwischen Neubrück und Fürstenwalde"

Blatt 8 von 29

Landkreis: Oder-Spree

Gemarkung:

Berkenbrück Flur 5, Flur 6, Flur 9; Langewahl Flur 2, Flur 4

Grenze des Naturschutzgebietes

Grenze der Zone

2 Zone 2 gemäß § 2 Absatz 3

nachrichtliche Übernahme aus dem Liegenschaftskataster:
- vermarkter / unvermarkter Grenzpunkt
- Gemarkungsgrenze
- Flurgrenze
- Flurstücksgrenze
- Nutzungsartengrenze
- Gebäude

Maßstab 1:2 500

Bezugssystem: ETRS 89
Kartengrundlage: Liegenschaftskataster, Stand: 19.01.2013.
(c) Landesvermessung und Geobasisinformation Brandenburg. Der aktuelle amtliche Nachweis ist beim zuständigen Kataster- und Vermessungsamt erhältlich.

Ministerium für Landwirtschaft, Umwelt und Klimaschutz des Landes Brandenburg
Im Auftrag

Potsdam, den 7. Sept. 21

(Dienstsiegel)

Naturschutzgebiet

„Spreetal zwischen Neubrück und Fürstenwalde"

Gemarkung:

Berkenbrück Flur 6, Flur 7, Flur 9; Madlitz Forst Flur 1

Blatt 9 von 29

Blattübersicht:

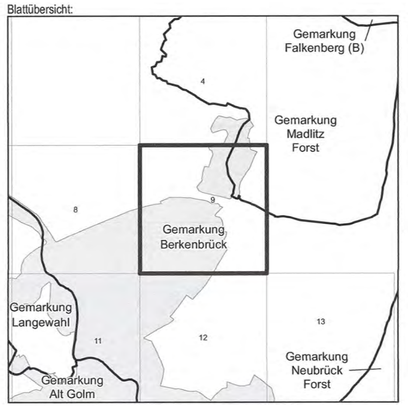

Flur 6

Flur 1

Gemarkung Madlitz Forst

Gemarkung Berkenbrück

Flur 9

Flur 7

LAND BRANDENBURG

Ministerium für Landwirtschaft, Umwelt und Klimaschutz

Liegenschaftskarte
zur Verordnung über das Naturschutzgebiet
„Spreetal zwischen Neubrück und Fürstenwalde"

Blatt 9 von 29

Landkreis: Oder-Spree

Gemarkung:

Berkenbrück Flur 6, Flur 7, Flur 9; Madlitz Forst Flur 1

Grenze des Naturschutzgebietes

Grenze der Zone

2 Zone 2 gemäß § 2 Absatz 3

nachrichtliche Übernahme aus dem Liegenschaftskataster:
- vermarkter / unvermarkter Grenzpunkt
- Gemarkungsgrenze
- Flurgrenze
- Flurstücksgrenze
- Nutzungsartengrenze
- Gebäude

Maßstab 1:2 500

Bezugssystem: ETRS 89
Kartengrundlage: Liegenschaftskataster, Stand: 19.01.2013.
(c) Landesvermessung und Geobasisinformation Brandenburg. Der aktuelle amtliche Nachweis ist beim zuständigen Kataster- und Vermessungsamt erhältlich.

Ministerium für Landwirtschaft, Umwelt und Klimaschutz des Landes Brandenburg
Im Auftrag

Potsdam, den

(Dienstsiegel)

Naturschutzgebiet

„Spreetal zwischen Neubrück und Fürstenwalde"

Gemarkung:

Alt Golm Flur 5, Flur 6; Langewahl Flur 2, Flur 4

Blatt 10 von 29

Blattübersicht:

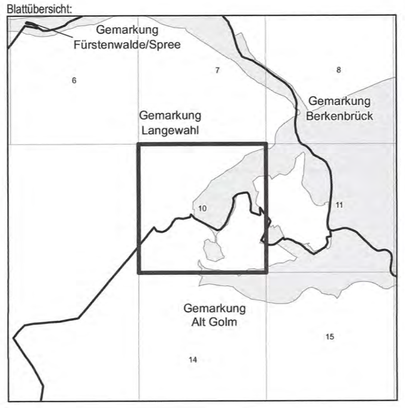

LAND BRANDENBURG

Ministerium für Landwirtschaft, Umwelt und Klimaschutz

Liegenschaftskarte
zur Verordnung über das Naturschutzgebiet
„Spreetal zwischen Neubrück und Fürstenwalde"

Blatt 10 von 29

Landkreis: Oder-Spree

Gemarkung:

Alt Golm Flur 5, Flur 6; Langewahl Flur 2, Flur 4

- Grenze des Naturschutzgebietes
- Grenze der Zone
- 2 Zone 2 gemäß § 2 Absatz 3
- 3 Zone 3 gemäß § 2 Absatz 3

nachrichtliche Übernahme aus dem Liegenschaftskataster:
- vermarkter / unvermarkter Grenzpunkt
- Gemarkungsgrenze
- Flurgrenze
- Flurstücksgrenze
- Nutzungsartengrenze
- Gebäude

Maßstab 1:2 500

Bezugssystem: ETRS 89
Kartengrundlage: Liegenschaftskataster, Stand: 19.01.2013.
(c) Landesvermessung und Geobasisinformation Brandenburg. Der aktuelle amtliche Nachweis ist beim zuständigen Kataster- und Vermessungsamt erhältlich.

Ministerium für Landwirtschaft, Umwelt und Klimaschutz des Landes Brandenburg
Im Auftrag

Potsdam, den 7. Sept. 14

(Dienstsiegel)

Naturschutzgebiet

„Spreetal zwischen Neubrück und Fürstenwalde"

Gemarkung:
Alt Golm Flur 5, Flur 6; Berkenbrück Flur 5, Flur 7, Flur 8, Flur 9; Langewahl Flur 2

Blatt 11 von 29

Blattübersicht:

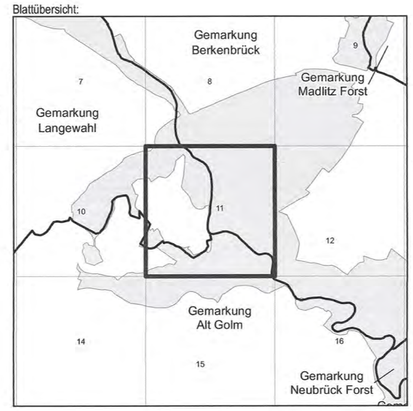

LAND BRANDENBURG
Ministerium für Landwirtschaft, Umwelt und Klimaschutz

Liegenschaftskarte
zur Verordnung über das Naturschutzgebiet
„Spreetal zwischen Neubrück und Fürstenwalde"

Blatt 11 von 29

Landkreis Oder-Spree

Gemarkung:

Alt Golm Flur 5, Flur 6; Berkenbrück Flur 5, Flur 7, Flur 8, Flur 9; Langewahl Flur 2

Grenze des Naturschutzgebietes
Grenze der Zone
2 Zone 2 gemäß § 2 Absatz 3

nachrichtliche Übernahme aus dem Liegenschaftskataster:
vermarkter / unvermarkter Grenzpunkt
Gemarkungsgrenze
Flurgrenze
Flurstücksgrenze
Nutzungsartengrenze
Gebäude

Maßstab 1:2 500

Bezugssystem: ETRS 89
Kartengrundlage: Liegenschaftskataster, Stand: 19.01.2013.
(c) Landesvermessung und Geobasisinformation Brandenburg. Der aktuelle amtliche Nachweis ist beim zuständigen Kataster- und Vermessungsamt erhältlich.

Ministerium für Landwirtschaft, Umwelt und Klimaschutz des Landes Brandenburg
Im Auftrag

Potsdam, den 7.Sept.21

(Dienstsiegel)

Naturschutzgebiet

„Spreetal zwischen Neubrück und Fürstenwalde"

Gemarkung:

Berkenbrück Flur 7, Flur 8, Flur 9

Blatt 12 von 29

Blattübersicht:

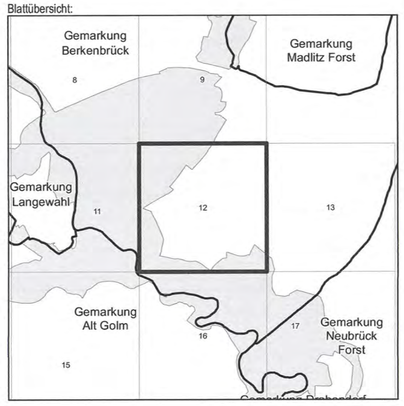

Flur 9

Gemarkung Berkenbrück

Flur 7

Flur 8

3444000 3444250 3444500 3444750 3445000

5798750 5798500 5798250 5798000 5797750 5797500

LAND BRANDENBURG
Ministerium für Landwirtschaft, Umwelt und Klimaschutz

Liegenschaftskarte
zur Verordnung über das Naturschutzgebiet
„Spreetal zwischen Neubrück und Fürstenwalde"

Blatt 12 von 29

Landkreis: Oder-Spree

Gemarkung:

Berkenbrück Flur 7, Flur 8, Flur 9

Grenze des Naturschutzgebietes

Grenze der Zone

2 Zone 2 gemäß § 2 Absatz 3

nachrichtliche Übernahme aus dem Liegenschaftskataster:
- vermarkter / unvermarkter Grenzpunkt
- Gemarkungsgrenze
- Flurgrenze
- Flurstücksgrenze
- Nutzungsartengrenze
- Gebäude

Maßstab 1:2 500

Bezugssystem: ETRS 89
Kartengrundlage: Liegenschaftskataster, Stand: 19.01.2013.
(c) Landesvermessung und Geobasisinformation Brandenburg. Der aktuelle amtliche Nachweis ist beim zuständigen Kataster- und Vermessungsamt erhältlich.

Ministerium für Landwirtschaft, Umwelt und Klimaschutz des Landes Brandenburg
Im Auftrag

Potsdam, den 7. Sept. 21

(Dienstsiegel)

Naturschutzgebiet

„Spreetal zwischen Neubrück und Fürstenwalde"

Gemarkung:

Berkenbrück Flur 7, Flur 8

Blatt 13 von 29

Blattübersicht:

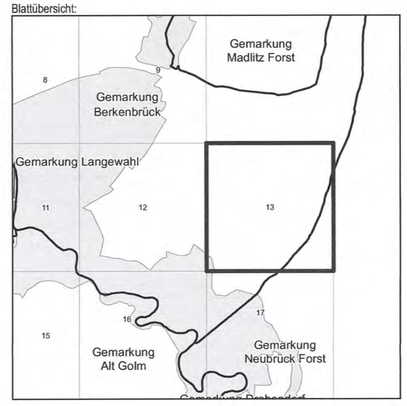

Flur 7

Gemarkung Berkenbrück

Flur 8

Gemarkung Neubrück Forst

Flur 7

Flur 8

3445250 3445500 3445750 3446000 3446250

5798750 5798500 5798250 5798000 5797750 5797500

LAND BRANDENBURG | Ministerium für Landwirtschaft, Umwelt und Klimaschutz

Liegenschaftskarte
zur Verordnung über das Naturschutzgebiet
„Spreetal zwischen Neubrück und Fürstenwalde"

Blatt 13 von 29

Landkreis: Oder-Spree

Gemarkung:

Berkenbrück Flur 7, Flur 8

Grenze des Naturschutzgebietes

nachrichtliche Übernahme aus dem Liegenschaftskataster:
- vermarkter / unvermarkter Grenzpunkt
- Gemarkungsgrenze
- Flurgrenze
- Flurstücksgrenze
- Nutzungsartengrenze
- Gebäude

Maßstab 1:2 500

Bezugssystem: ETRS 89
Kartengrundlage: Liegenschaftskataster, Stand: 19.01.2013.
(c) Landesvermessung und Geobasisinformation Brandenburg. Der aktuelle amtliche Nachweis ist beim zuständigen Kataster- und Vermessungsamt erhältlich.

Ministerium für Landwirtschaft, Umwelt und Klimaschutz des Landes Brandenburg
Im Auftrag

Potsdam, den 7. Sept. 21

(Dienstsiegel)

Naturschutzgebiet

„Spreetal zwischen Neubrück und Fürstenwalde"

Gemarkung:

Alt Golm Flur 5, Flur 6

Blatt 14 von 29

Blattübersicht:

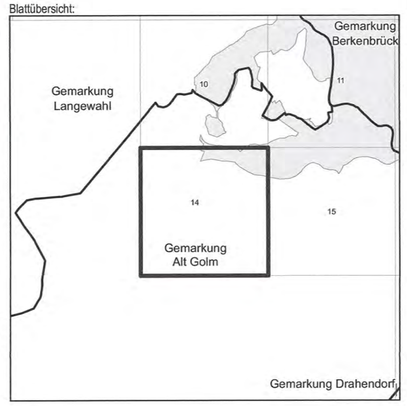

Gemarkung Alt Golm

Flur 5

Flur 1

Flur 6

2

Flur 5

3441250 3441500 3441750 3442000 3442250

5797250 5797000 5796750 5796500 5796250

LAND BRANDENBURG | Ministerium für Landwirtschaft, Umwelt und Klimaschutz

Liegenschaftskarte
zur Verordnung über das Naturschutzgebiet
„Spreetal zwischen Neubrück und Fürstenwalde"

Blatt 14 von 29

Landkreis: Oder-Spree

Gemarkung:

Alt Golm Flur 5, Flur 6

Grenze des Naturschutzgebietes

Grenze der Zone

2 Zone 2 gemäß § 2 Absatz 3

nachrichtliche Übernahme aus dem Liegenschaftskataster:
- vermarkter / unvermarkter Grenzpunkt
- Gemarkungsgrenze
- Flurgrenze
- Flurstücksgrenze
- Nutzungsartengrenze
- Gebäude

Maßstab 1:2 500

Bezugssystem: ETRS 89
Kartengrundlage: Liegenschaftskataster, Stand: 19.01.2013.
(c) Landesvermessung und Geobasisinformation Brandenburg. Der aktuelle amtliche Nachweis ist beim zuständigen Kataster- und Vermessungsamt erhältlich.

Ministerium für Landwirtschaft, Umwelt und Klimaschutz des Landes Brandenburg
Im Auftrag

Potsdam, den 1. Sept. 21

(Dienstsiegel)

Naturschutzgebiet

„Spreetal zwischen Neubrück und Fürstenwalde"

Gemarkung:

Alt Golm Flur 4, Flur 5, Flur 6; Berkenbrück Flur 8

Blatt 15 von 29

Blattübersicht:

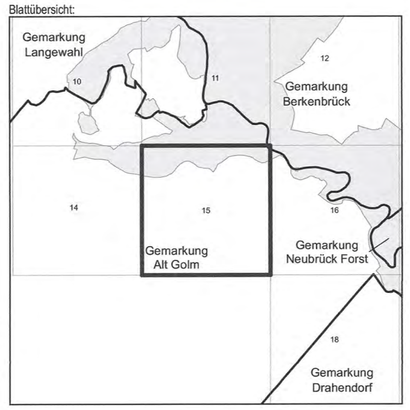

LAND BRANDENBURG

Ministerium für Landwirtschaft, Umwelt und Klimaschutz

Liegenschaftskarte
zur Verordnung über das Naturschutzgebiet
„Spreetal zwischen Neubrück und Fürstenwalde"

Blatt 15 von 29

Landkreis Oder-Spree

Gemarkung:

Alt Golm Flur 4, Flur 5, Flur 6; Berkenbrück Flur 8

Grenze des Naturschutzgebietes

Grenze der Zone

2 Zone 2 gemäß § 2 Absatz 3

nachrichtliche Übernahme aus dem Liegenschaftskataster:

- vermarkter / unvermarkter Grenzpunkt
- Gemarkungsgrenze
- Flurgrenze
- Flurstücksgrenze
- Nutzungsartengrenze
- Gebäude

Maßstab 1:2 500

Bezugssystem: ETRS 89
Kartengrundlage: Liegenschaftskataster, Stand: 19.01.2013.
(c) Landesvermessung und Geobasisinformation Brandenburg. Der aktuelle amtliche Nachweis ist beim zuständigen Kataster- und Vermessungsamt erhältlich.

Ministerium für Landwirtschaft, Umwelt und Klimaschutz des Landes Brandenburg
Im Auftrag

Potsdam, den 7. Sept. 21

(Dienstsiegel)

Naturschutzgebiet

„Spreetal zwischen Neubrück und Fürstenwalde"

Gemarkung:
Alt Golm Flur 4, Flur 6, Flur 7; Berkenbrück Flur 8;
Neubrück Forst Flur 7

Blatt 16 von 29

Blattübersicht:

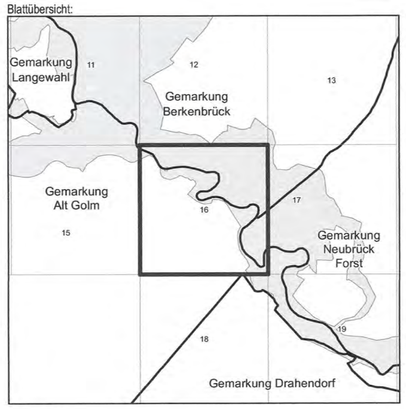

LAND BRANDENBURG | Ministerium für Landwirtschaft, Umwelt und Klimaschutz

Liegenschaftskarte
zur Verordnung über das Naturschutzgebiet
„Spreetal zwischen Neubrück und Fürstenwalde"

Blatt 16 von 29

Landkreis: Oder-Spree

Gemarkung:

Alt Golm Flur 4, Flur 6, Flur 7; Berkenbrück Flur 8;
Neubrück Forst Flur 7

Grenze des Naturschutzgebietes
Grenze der Zone
2 Zone 2 gemäß § 2 Absatz 3

nachrichtliche Übernahme aus dem Liegenschaftskataster:
vermarkter / unvermarkter Grenzpunkt
Gemarkungsgrenze
Flurgrenze
Flurstücksgrenze
Nutzungsartengrenze
Gebäude

Maßstab 1:2 500

Bezugssystem: ETRS 89
Kartengrundlage: Liegenschaftskataster, Stand: 19.01.2013.
(c) Landesvermessung und Geobasisinformation Brandenburg. Der aktuelle amtliche Nachweis ist beim zuständigen Kataster- und Vermessungsamt erhältlich.

Ministerium für Landwirtschaft, Umwelt und Klimaschutz des Landes Brandenburg
Im Auftrag

Potsdam, den

(Dienstsiegel)

Naturschutzgebiet

„Spreetal zwischen Neubrück und Fürstenwalde"

Gemarkung:

Alt Golm Flur 7; Berkenbrück Flur 7, Flur 8; Neubrück Forst Flur 7

Blatt 17 von 29

Blattübersicht:

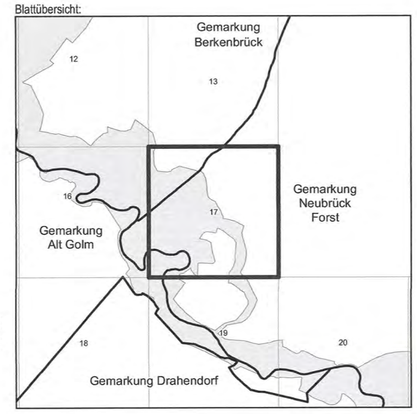

Gemarkung Berkenbrück

Flur 7

Flur 8

Gemarkung Neubrück Forst

Flur 7

Gemarkung Alt Golm

Flur 7

Flur 1

3445250 3445500 3445750 3446000 3446250

5797250 5797000 5796750 5796500 5796250

LAND BRANDENBURG

Ministerium für Landwirtschaft, Umwelt und Klimaschutz

Liegenschaftskarte
zur Verordnung über das Naturschutzgebiet
„Spreetal zwischen Neubrück und Fürstenwalde"

Blatt 17 von 29

Landkreis: Oder-Spree

Gemarkung:

Alt Golm Flur 7; Berkenbrück Flur 7, Flur 8; Neubrück Forst Flur 7

Grenze des Naturschutzgebietes

Grenze der Zone

2 Zone 2 gemäß § 2 Absatz 3

nachrichtliche Übernahme aus dem Liegenschaftskataster:
- vermarkter / unvermarkter Grenzpunkt
- Gemarkungsgrenze
- Flurgrenze
- Flurstücksgrenze
- Nutzungsartengrenze
- Gebäude

Maßstab 1:2 500

Bezugssystem: ETRS 89
Kartengrundlage: Liegenschaftskataster, Stand: 19.01.2013.
(c) Landesvermessung und Geobasisinformation Brandenburg. Der aktuelle amtliche Nachweis ist beim zuständigen Kataster- und Vermessungsamt erhältlich.

Ministerium für Landwirtschaft, Umwelt und Klimaschutz des Landes Brandenburg
Im Auftrag

Potsdam, den 7. Sept. 21

(Dienstsiegel)

Naturschutzgebiet

„Spreetal zwischen Neubrück und Fürstenwalde"

Gemarkung:

Alt Golm Flur 7

Blatt 18 von 29

Blattübersicht:

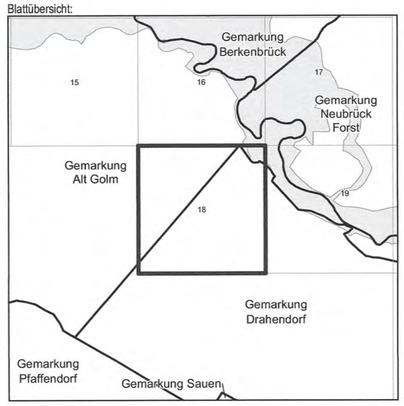

LAND BRANDENBURG | Ministerium für Landwirtschaft, Umwelt und Klimaschutz

Liegenschaftskarte
zur Verordnung über das Naturschutzgebiet
„Spreetal zwischen Neubrück und Fürstenwalde"

Blatt 18 von 29

Landkreis: Oder-Spree

Gemarkung:

Alt Golm Flur 7

Grenze des Naturschutzgebietes

Grenze der Zone

2 Zone 2 gemäß § 2 Absatz 3

nachrichtliche Übernahme aus dem Liegenschaftskataster:
- vermarkter / unvermarkter Grenzpunkt
- Gemarkungsgrenze
- Flurgrenze
- Flurstücksgrenze
- Nutzungsartengrenze
- Gebäude

Maßstab 1:2 500

Bezugssystem: ETRS 89
Kartengrundlage: Liegenschaftskataster, Stand: 19.01.2013.
(c) Landesvermessung und Geobasisinformation Brandenburg. Der aktuelle amtliche Nachweis ist beim zuständigen Kataster- und Vermessungsamt erhältlich.

Ministerium für Landwirtschaft, Umwelt und Klimaschutz des Landes Brandenburg
Im Auftrag

Potsdam, den 7. Sept. 24

(Dienstsiegel)

Naturschutzgebiet

„Spreetal zwischen Neubrück und Fürstenwalde"

Gemarkung:

Alt Golm Flur 7; Drahendorf Flur 4; Neubrück Forst Flur 1, Flur 7

Blatt 19 von 29

Blattübersicht:

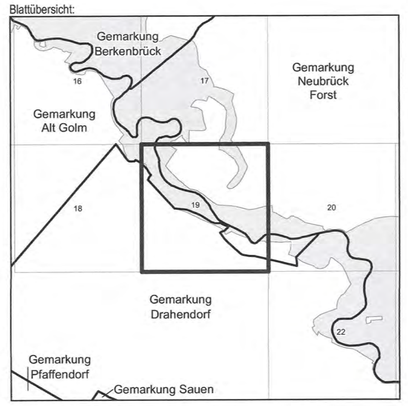

LAND BRANDENBURG | Ministerium für Landwirtschaft, Umwelt und Klimaschutz

Liegenschaftskarte
zur Verordnung über das Naturschutzgebiet
„Spreetal zwischen Neubrück und Fürstenwalde"

Blatt 19 von 29

Landkreis: Oder-Spree

Gemarkung:

Alt Golm Flur 7; Drahendorf Flur 4; Neubrück Forst Flur 1, Flur 7

Grenze des Naturschutzgebietes

Grenze der Zone

2 Zone 2 gemäß § 2 Absatz 3

nachrichtliche Übernahme aus dem Liegenschaftskataster:
- vermarkter / unvermarkter Grenzpunkt
- Gemarkungsgrenze
- Flurgrenze
- Flurstücksgrenze
- Nutzungsartengrenze
- Gebäude

Maßstab 1:2 500

Bezugssystem: ETRS 89
Kartengrundlage: Liegenschaftskataster, Stand: 19.01.2013.
(c) Landesvermessung und Geobasisinformation Brandenburg. Der aktuelle amtliche Nachweis ist beim zuständigen Kataster- und Vermessungsamt erhältlich.

Ministerium für Landwirtschaft, Umwelt und Klimaschutz des Landes Brandenburg
Im Auftrag

Potsdam, den 7. Sept. 21

(Dienstsiegel)

Naturschutzgebiet

„Spreetal zwischen Neubrück und Fürstenwalde"

Gemarkung:

Alt Golm Flur 7; Drahendorf Flur 1, Flur 2; Neubrück Forst Flur 1

Blatt 20 von 29

Blattübersicht:

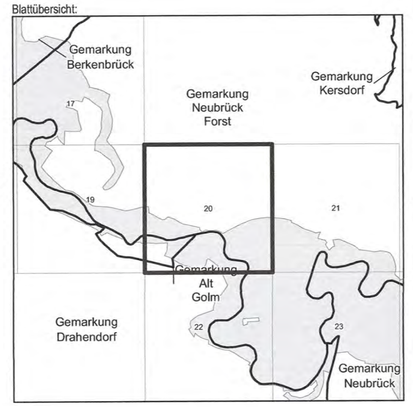

Gemarkung Neubrück Forst

Flur 1

Gemarkung Alt Golm

Flur 7

Flur 3

Gemarkung Drahendorf

Flur 2

Flur 1

LAND BRANDENBURG

Ministerium für Landwirtschaft, Umwelt und Klimaschutz

Liegenschaftskarte
zur Verordnung über das Naturschutzgebiet
„Spreetal zwischen Neubrück und Fürstenwalde"

Blatt 20 von 29

Landkreis: Oder-Spree

Gemarkung:

Alt Golm Flur 7; Drahendorf Flur 1, Flur 2; Neubrück Forst Flur 1

Grenze des Naturschutzgebietes

Grenze der Zone

2 Zone 2 gemäß § 2 Absatz 3

3 Zone 3 gemäß § 2 Absatz 3

nachrichtliche Übernahme aus dem Liegenschaftskataster:
- vermarkter / unvermarkter Grenzpunkt
- Gemarkungsgrenze
- Flurgrenze
- Flurstücksgrenze
- Nutzungsartengrenze
- Gebäude

Maßstab 1:2 500

Bezugssystem: ETRS 89
Kartengrundlage: Liegenschaftskataster, Stand: 19.01.2013.
(c) Landesvermessung und Geobasisinformation Brandenburg. Der aktuelle amtliche Nachweis ist beim zuständigen Kataster- und Vermessungsamt erhältlich.

Ministerium für Landwirtschaft, Umwelt und Klimaschutz des Landes Brandenburg
Im Auftrag

Potsdam, den 7. Sept. 21

(Dienstsiegel)

Naturschutzgebiet

„Spreetal zwischen Neubrück und Fürstenwalde"

Gemarkung:

Neubrück Flur 1; Neubrück Forst Flur 1, Flur 3

Blatt 21 von 29

Blattübersicht:

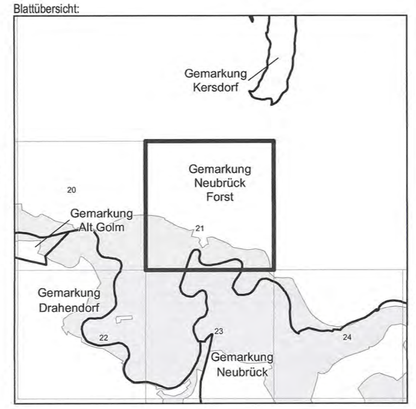

Gemarkung Neubrück Forst

Flur 1

Flur 3

Gemarkung Neubrück

Flur 1

LAND BRANDENBURG

Ministerium für Landwirtschaft, Umwelt und Klimaschutz

Liegenschaftskarte
zur Verordnung über das Naturschutzgebiet
„Spreetal zwischen Neubrück und Fürstenwalde"

Blatt 21 von 29

Landkreis: Oder-Spree

Gemarkung:

Neubrück Flur 1; Neubrück Forst Flur 1, Flur 3

Grenze des Naturschutzgebietes

Grenze der Zone

2 Zone 2 gemäß § 2 Absatz 3

nachrichtliche Übernahme aus dem Liegenschaftskataster:
- vermarkter / unvermarkter Grenzpunkt
- Gemarkungsgrenze
- Flurgrenze
- Flurstücksgrenze
- Nutzungsartengrenze
- Gebäude

Maßstab 1:2 500

Bezugssystem: ETRS 89
Kartengrundlage: Liegenschaftskataster, Stand: 19.01.2013.
(c) Landesvermessung und Geobasisinformation Brandenburg. Der aktuelle amtliche Nachweis ist beim zuständigen Kataster- und Vermessungsamt erhältlich.

Ministerium für Landwirtschaft, Umwelt und Klimaschutz des Landes Brandenburg
Im Auftrag

Potsdam, den 7. Sept. 21

(Dienstsiegel)

Naturschutzgebiet

„Spreetal zwischen Neubrück und Fürstenwalde"

Gemarkung:

Drahendorf Flur 1, Flur 2; Neubrück Forst Flur 1

Blatt 22 von 29

Blattübersicht:

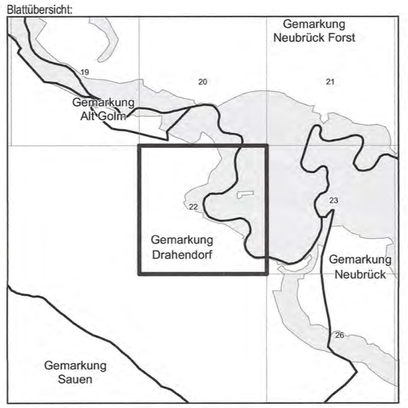

LAND BRANDENBURG

Ministerium für Landwirtschaft, Umwelt und Klimaschutz

Liegenschaftskarte
zur Verordnung über das Naturschutzgebiet
„Spreetal zwischen Neubrück und Fürstenwalde"

Blatt 22 von 29

Landkreis: Oder-Spree

Gemarkung:

Drahendorf Flur 1, Flur 2; Neubrück Forst Flur 1

- Grenze des Naturschutzgebietes
- Grenze der Zone
- 2 Zone 2 gemäß § 2 Absatz 3
- 3 Zone 3 gemäß § 2 Absatz 3

Maßstab 1:2 500

nachrichtliche Übernahme aus dem Liegenschaftskataster:
- vermarkter / unvermarkter Grenzpunkt
- Gemarkungsgrenze
- Flurgrenze
- Flurstücksgrenze
- Nutzungsartengrenze
- Gebäude

Bezugssystem: ETRS 89
Kartengrundlage: Liegenschaftskataster, Stand: 19.01.2013.
(c) Landesvermessung und Geobasisinformation Brandenburg. Der aktuelle amtliche Nachweis ist beim zuständigen Kataster- und Vermessungsamt erhältlich.

Ministerium für Landwirtschaft, Umwelt und Klimaschutz des Landes Brandenburg
Im Auftrag

Potsdam, den 7. Sept. 21

(Dienstsiegel)

Naturschutzgebiet

„Spreetal zwischen Neubrück und Fürstenwalde"

Gemarkung:
Drahendorf Flur 1; Neubrück Flur 1, Flur 2;
Neubrück Forst Flur 1, Flur 3

Blatt 23 von 29

Blattübersicht:

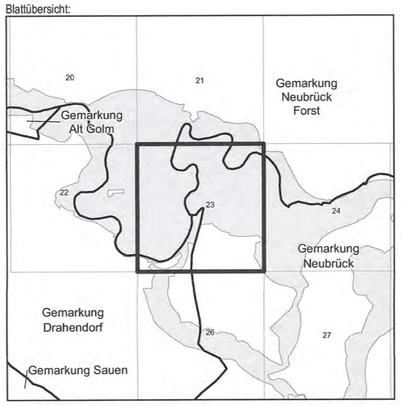

Gemarkung Neubrück Forst
Flur 3
Flur 1
Gemarkung Neubrück
Flur 2
Gemarkung Drahendorf

LAND BRANDENBURG
Ministerium für Landwirtschaft, Umwelt und Klimaschutz

Liegenschaftskarte
zur Verordnung über das Naturschutzgebiet
„Spreetal zwischen Neubrück und Fürstenwalde"

Blatt 23 von 29

Landkreis: Oder-Spree

Gemarkung:

Drahendorf Flur 1; Neubrück Flur 1, Flur 2;
Neubrück Forst Flur 1, Flur 3

- Grenze des Naturschutzgebietes
- Grenze der Zone
- 1 Zone 1 gemäß § 2 Absatz 3
- 2 Zone 2 gemäß § 2 Absatz 3
- 3 Zone 3 gemäß § 2 Absatz 3

nachrichtliche Übernahme aus dem Liegenschaftskataster:
- vermarkter / unvermarkter Grenzpunkt
- Gemarkungsgrenze
- Flurgrenze
- Flurstücksgrenze
- Nutzungsartengrenze
- Gebäude

Maßstab 1:2 500

Bezugssystem: ETRS 89
Kartengrundlage: Liegenschaftskataster, Stand: 19.01.2013.
(c) Landesvermessung und Geobasisinformation Brandenburg. Der aktuelle amtliche Nachweis ist beim zuständigen Kataster- und Vermessungsamt erhältlich.

Ministerium für Landwirtschaft, Umwelt und Klimaschutz des Landes Brandenburg
Im Auftrag

Potsdam, den 7. Sept. 21

(Dienstsiegel)

Naturschutzgebiet

„Spreetal zwischen Neubrück und Fürstenwalde"

Gemarkung:

Neubrück Flur 1, Flur 2, Flur 5; Neubrück Forst Flur 3

Blatt 24 von 29

Blattübersicht:

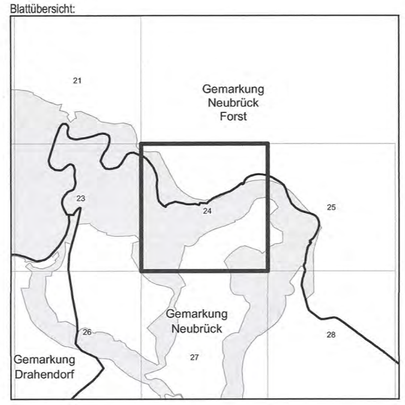

Flur 3

Gemarkung Neubrück Forst

Flur 1

Flur 5

Gemarkung Neubrück

Flur 2

Flur 1

Flur 5

3449250 3449500 3449750 3450000 3450250 3450500

5794500 5794250 5794000 5793750 5793500

LAND BRANDENBURG

Ministerium für Landwirtschaft, Umwelt und Klimaschutz

Liegenschaftskarte
zur Verordnung über das Naturschutzgebiet
„Spreetal zwischen Neubrück und Fürstenwalde"

Blatt 24 von 29

Landkreis: Oder-Spree

Gemarkung:

Neubrück Flur 1, Flur 2, Flur 5; Neubrück Forst Flur 3

- Grenze des Naturschutzgebietes
- Grenze der Zone
- 1 Zone 1 gemäß § 2 Absatz 3
- 2 Zone 2 gemäß § 2 Absatz 3
- 3 Zone 3 gemäß § 2 Absatz 3

nachrichtliche Übernahme aus dem Liegenschaftskataster:
- vermarkter / unvermarkter Grenzpunkt
- Gemarkungsgrenze
- Flurgrenze
- Flurstücksgrenze
- Nutzungsartengrenze
- Gebäude

Maßstab 1:2 500

Bezugssystem: ETRS 89
Kartengrundlage: Liegenschaftskataster, Stand: 19.01.2013.
(c) Landesvermessung und Geobasisinformation Brandenburg. Der aktuelle amtliche Nachweis ist beim zuständigen Kataster- und Vermessungsamt erhältlich.

Ministerium für Landwirtschaft, Umwelt und Klimaschutz des Landes Brandenburg
Im Auftrag

Potsdam, den 7. Sept. 21

(Dienstsiegel)

Naturschutzgebiet

„Spreetal zwischen Neubrück und Fürstenwalde"

Gemarkung:

Neubrück Flur 2, Flur 5; Neubrück Forst Flur 5

Blatt 25 von 29

Blattübersicht:

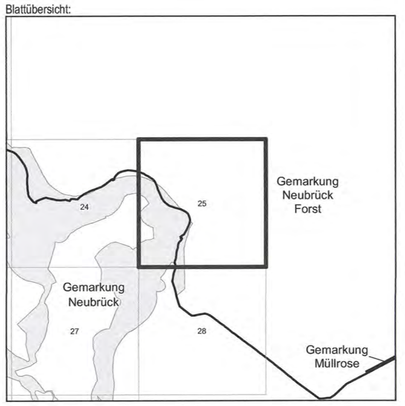

Flur 3

Flur 4

Gemarkung Neubrück Forst

Flur 5

Flur 5

Gemarkung Neubrück

Flur 2

Flur 6

3450750 3451000 3451250 3451500 3451750

5794500 5794250 5794000 5793750 5793500

LAND BRANDENBURG

Ministerium für Landwirtschaft, Umwelt und Klimaschutz

Liegenschaftskarte
zur Verordnung über das Naturschutzgebiet
„Spreetal zwischen Neubrück und Fürstenwalde"

Blatt 25 von 29

Landkreis: Oder-Spree

Gemarkung:

Neubrück Flur 2, Flur 5; Neubrück Forst Flur 5

Grenze des Naturschutzgebietes

Grenze der Zone

2 Zone 2 gemäß § 2 Absatz 3

3 Zone 3 gemäß § 2 Absatz 3

nachrichtliche Übernahme aus dem Liegenschaftskataster:
- vermarkter / unvermarkter Grenzpunkt
- Gemarkungsgrenze
- Flurgrenze
- Flurstücksgrenze
- Nutzungsartengrenze
- Gebäude

Maßstab 1:2 500

Bezugssystem: ETRS 89
Kartengrundlage: Liegenschaftskataster, Stand: 19.01.2013.
(c) Landesvermessung und Geobasisinformation Brandenburg. Der aktuelle amtliche Nachweis ist beim zuständigen Kataster- und Vermessungsamt erhältlich.

Ministerium für Landwirtschaft, Umwelt und Klimaschutz des Landes Brandenburg
Im Auftrag

Potsdam, den 7. Sept. 21

(Dienstsiegel)

Naturschutzgebiet

„Spreetal zwischen Neubrück und Fürstenwalde"

Gemarkung:

Drahendorf Flur 1; Neubrück Flur 2, Flur 3

Blatt 26 von 29

Blattübersicht:

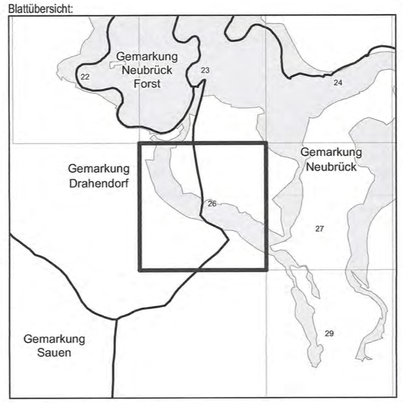

Gemarkung Drahendorf

Flur 1

Gemarkung Neubrück

Flur 2

Flur 3

Flur 14

2 Zone 2 gemäß § 2 Absatz 3

LAND BRANDENBURG

Ministerium für Landwirtschaft, Umwelt und Klimaschutz

Liegenschaftskarte
zur Verordnung über das Naturschutzgebiet
„Spreetal zwischen Neubrück und Fürstenwalde"

Blatt 26 von 29

Landkreis: Oder-Spree

Gemarkung:

Drahendorf Flur 1; Neubrück Flur 2, Flur 3

Grenze des Naturschutzgebietes

Grenze der Zone

2 Zone 2 gemäß § 2 Absatz 3

nachrichtliche Übernahme aus dem Liegenschaftskataster:
- vermarkter / unvermarkter Grenzpunkt
- Gemarkungsgrenze
- Flurgrenze
- Flurstücksgrenze
- Nutzungsartengrenze
- Gebäude

Maßstab 1:2 500

Bezugssystem: ETRS 89
Kartengrundlage: Liegenschaftskataster, Stand: 19.01.2013.
(c) Landesvermessung und Geobasisinformation Brandenburg. Der aktuelle amtliche Nachweis ist beim zuständigen Kataster- und Vermessungsamt erhältlich.

Ministerium für Landwirtschaft, Umwelt und Klimaschutz des Landes Brandenburg
Im Auftrag

Potsdam, den

(Dienstsiegel)

Naturschutzgebiet

„Spreetal zwischen Neubrück und Fürstenwalde"

Gemarkung:

Neubrück Flur 2, Flur 3, Flur 4, Flur 5, Flur 6, Flur 14

Blatt 27 von 29

Blattübersicht:

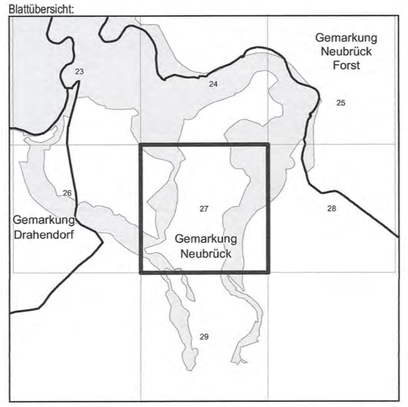

Flur 2

Flur 3

Flur 4

Flur 5

Flur 6

Flur 14

Gemarkung Neubrück

LAND BRANDENBURG

Ministerium für Landwirtschaft, Umwelt und Klimaschutz

Liegenschaftskarte
zur Verordnung über das Naturschutzgebiet
„Spreetal zwischen Neubrück und Fürstenwalde"

Blatt 27 von 29

Landkreis: Oder-Spree

Gemarkung:

Neubrück Flur 2, Flur 3, Flur 4, Flur 5, Flur 6, Flur 14

- Grenze des Naturschutzgebietes
- Grenze der Zone
- 1 Zone 1 gemäß § 2 Absatz 3
- 2 Zone 2 gemäß § 2 Absatz 3
- 3 Zone 3 gemäß § 2 Absatz 3

nachrichtliche Übernahme aus dem Liegenschaftskataster:
- vermarkter / unvermarkter Grenzpunkt
- Gemarkungsgrenze
- Flurgrenze
- Flurstücksgrenze
- Nutzungsartengrenze
- Gebäude

Maßstab 1:2 500

Bezugssystem: ETRS 89
Kartengrundlage: Liegenschaftskataster, Stand: 19.01.2013.
(c) Landesvermessung und Geobasisinformation Brandenburg. Der aktuelle amtliche Nachweis ist beim zuständigen Kataster- und Vermessungsamt erhältlich.

Ministerium für Landwirtschaft, Umwelt und Klimaschutz des Landes Brandenburg
Im Auftrag

Potsdam, den

(Dienstsiegel)

Naturschutzgebiet

„Spreetal zwischen Neubrück und Fürstenwalde"

Gemarkung:

Neubrück Flur 5, Flur 6; Neubrück Forst Flur 5

Blatt 28 von 29

Blattübersicht:

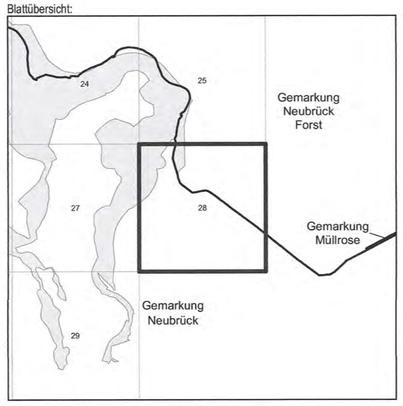

Flur 5

Gemarkung
Neubrück
Forst

Flur 5

Gemarkung
Neubrück

Flur 6

3450750 3451000 3451250 3451500 3451750

5793250 5793000 5792750 5792500 5792250

LAND BRANDENBURG

Ministerium für Landwirtschaft, Umwelt und Klimaschutz

Liegenschaftskarte
zur Verordnung über das Naturschutzgebiet
„Spreetal zwischen Neubrück und Fürstenwalde"

Blatt 28 von 29

Landkreis: Oder-Spree

Gemarkung:

Neubrück Flur 5, Flur 6; Neubrück Forst Flur 5

Grenze des Naturschutzgebietes

Grenze der Zone

2 Zone 2 gemäß § 2 Absatz 3

3 Zone 3 gemäß § 2 Absatz 3

nachrichtliche Übernahme aus dem Liegenschaftskataster:
- vermarkter / unvermarkter Grenzpunkt
- Gemarkungsgrenze
- Flurgrenze
- Flurstücksgrenze
- Nutzungsartengrenze
- Gebäude

Maßstab 1:2 500

Bezugssystem: ETRS 89
Kartengrundlage: Liegenschaftskataster, Stand: 19.01.2013.
(c) Landesvermessung und Geobasisinformation Brandenburg. Der aktuelle amtliche Nachweis ist beim zuständigen Kataster- und Vermessungsamt erhältlich.

Ministerium für
Landwirtschaft, Umwelt
und Klimaschutz
des Landes Brandenburg
Im Auftrag

Potsdam, den 7. Sept. 21

(Dienstsiegel)

Naturschutzgebiet

„Spreetal zwischen Neubrück und Fürstenwalde"

Gemarkung:

Neubrück Flur 3, Flur 4, Flur 6, Flur 7, Flur 9, Flur 14

Blatt 29 von 29

Blattübersicht:

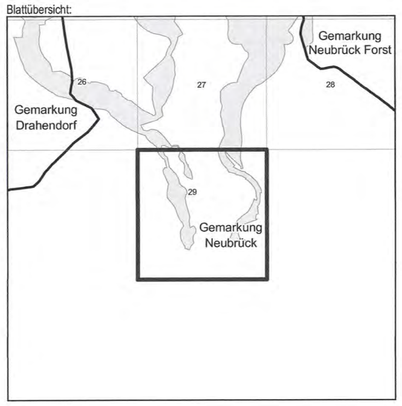

Flur 14

Flur 6

Flur 4

Flur 3

Flur 7

Flur 9

Gemarkung Neubrück

3449250 3449500 3449750 3450000 3450250 3450500

5792000 5791750 5791500 5791250 5791000 5790750

LAND BRANDENBURG | Ministerium für Landwirtschaft, Umwelt und Klimaschutz

Liegenschaftskarte
zur Verordnung über das Naturschutzgebiet
„Spreetal zwischen Neubrück und Fürstenwalde"

Blatt 29 von 29

Landkreis Oder-Spree

Gemarkung:

Neubrück Flur 3, Flur 4, Flur 6, Flur 7, Flur 9, Flur 14

Grenze des Naturschutzgebietes

Grenze der Zone

2 Zone 2 gemäß § 2 Absatz 3

nachrichtliche Übernahme aus dem Liegenschaftskataster:
- vermarkter / unvermarkter Grenzpunkt
- Gemarkungsgrenze
- Flurgrenze
- Flurstücksgrenze
- Nutzungsartengrenze
- Gebäude

Maßstab 1:2 500

Bezugssystem: ETRS 89
Kartengrundlage: Liegenschaftskataster, Stand: 19.01.2013.
(c) Landesvermessung und Geobasisinformation Brandenburg. Der aktuelle amtliche Nachweis ist beim zuständigen Kataster- und Vermessungsamt erhältlich.

Ministerium für Landwirtschaft, Umwelt und Klimaschutz des Landes Brandenburg
Im Auftrag

Potsdam, den 7. Sept. 21

(Dienstsiegel)