
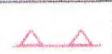



Land Brandenburg  
Ministerium für Landwirtschaft,  
Umweltschutz und Raumordnung

Flurkarte zur Verordnung über das Naturschutzgebiet  
„Untere Havel Nord“

Blatt 3 von 42  
Landkreis: Havelland  
Gemarkung: Rathenow  
Flur: 10

Legende:  
 Schutzgebietsgrenze  
 Grenze der Zonen  
 Bezeichnung der Zonen

Maßstab: 1 : 3.000

Ministerium für Landwirtschaft,  
Umweltschutz und Raumordnung  
Im Auftrag  
Stepanek-Roszel

Potsdam, den 2.5.04  
(Dienststempel)

Die Übereinstimmung der  
Fotokopie mit der Urschrift  
wird hiermit beglaubigt.  
Potsdam,  
den 27. Okt. 2021  
Im Auftrag  
Stepanek-Roszel



Landkreis Havelland  
Kataster- und Vermessungsamt  
Waldemardamm 3, Postfach 1226  
14632 Neuen, Tel. (03221) 41730  
A. R. 4.598

Flur 10<sub>(52)</sub> Gemarkung Rathenow

Landkreis Havelland

1:3000

Herausgegeben im Jahre 1954  
Ursprung 1828/32 Abzeichnung 1862 u. Ergänzungen  
Feldvergleich 1949  
Vermessungsdienst Brandenburg