

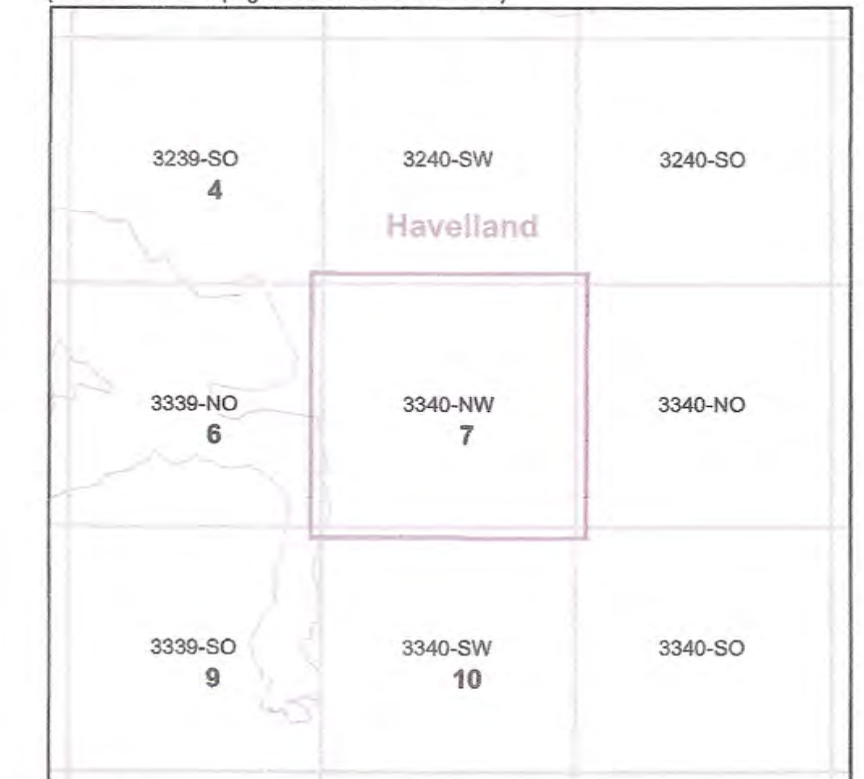
Naturschutzgebiet

„Untere Havel Nord“

Blatt: 3340-NW Hohennauen

Blatt: 7 von 10

Blattübersicht
(Blattschnitt der topographischen Karte 1:10 000)




Die Übereinstimmung der
Karte mit der Urschrift
wird hiermit beglaubigt.

Potsdam, den 1. u. JAN. 2018

Im Auftrag
Stepanek Rassel





 **LAND BRANDENBURG** Ministerium für
Ländliche Entwicklung,
Umwelt und Landwirtschaft

Topographische Karte zur Verordnung über das
Naturschutzgebiet
„Untere Havel Nord“

Blatt: 7 von 10

Landkreis: Havelland

 Grenze des Naturschutzgebietes
 Grenze des Gebietes von
gemeinschaftlicher Bedeutung

Maßstab 1:10 000

Es gilt die Darstellung
innerhalb des Blattes: 3340-NW

Bezugssystem: ETRS 89
Kartengrundlage: Topographische Karte 1:10 000
Nutzung mit Genehmigung der Landesvermessung und
Geobasisinformation Brandenburg
Geobasisdaten: LGB, © GeoBasis-DE/LGB, 2017

Ministerium für
Ländliche Entwicklung,
Umwelt und Landwirtschaft
des Landes Brandenburg
Im Auftrag

Stepanek Rassel

18. OKT. 2017
Potsdam, den



(Dienststempel)