



Land Brandenburg  
 Ministerium für Ländliche Entwicklung,  
 Umwelt und Verbraucherschutz

Liegenschaftskarte zur Verordnung über das Naturschutzgebiet  
 „Urstromtal bei Golßen“

Blatt 1 von 7  
 Landkreis: Dahme - Spreewald  
 Gemarkung: Golßen  
 Flur: 2, 10, 14

Legende: Schutzgebietsgrenze

Maßstab: 1 : 2 000

Ministerium für Ländliche  
 Entwicklung, Umwelt und  
 Verbraucherschutz  
 Im Auftrag  
 Stephan  
 Raschel

03. Sep. 2009

Begrenzung des Ausschusses:  
 3426769\_000 1 5762719\_000  
 3426769\_000 1 5762719\_000  
 Lagebezugsystem: ETRS89  
 Auszug vom: 19.02.2009

Dieser Auszug ist amtlich erstellt und steht einem beliebigen gleich. Er ist gesetzlich geschützt und darf nur mit Zustimmung des Katasteramtes  
 veröffentlicht, weitergegeben, vervielfältigt oder an Dritte weiter gegeben werden. Vervielfältigungen und Übernahmen zur dienstlichen Verwendung inner-  
 halb der Behörde oder zum eigenen, nicht gewerblichen Gebrauch sind jedoch zulässig (Vermessungs- und Liegenschaftsgesetz). Die dargestellten Karten-  
 inhaltliche wurden aus unterschiedlichen Daten Grundlagen abgeleitet und gewährleisten nicht unbedingt die Lagegenauigkeit des angegebenen Maßstabes.





Land Brandenburg  
Ministerium für Ländliche Entwicklung,  
Umwelt und Verbraucherschutz

Liegenschaftskarte zur Verordnung über das Naturschutzgebiet  
„Urstromtal bei Golßen“

Blatt 2 von 7  
Landkreis: Dahme - Spreewald  
Gemarkung: Golßen  
Flur: 2, 10, 13, 14

Legende: Schutzgebietsgrenze

Maßstab: 1 : 2 000

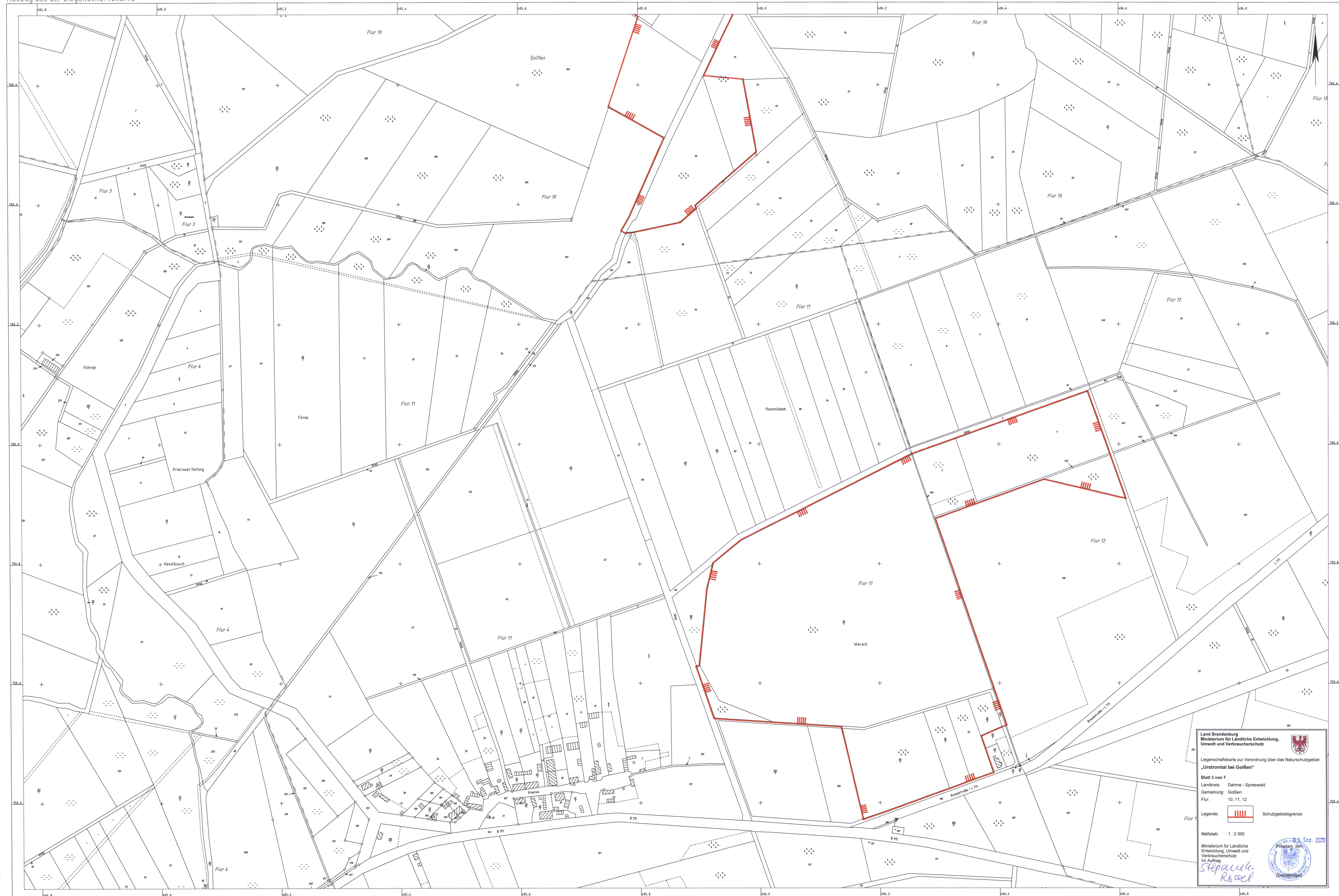
Ministerium für Ländliche  
Entwicklung, Umwelt und  
Verbraucherschutz  
Im Auftrag:  
*S. Pape*  
*R. Raschel*

03. Sep. 2009

Begrenzung des Ausschusses:  
3404799-000-5760710-000  
3404944-000-5760710-000  
Lagebezugsrahmen: ETRS89  
Auszug vom: 11.02.2009

Dieser Auszug ist automatisch erstellt und steht einem jedermann gleich. Er ist gesetzlich geschützt und darf nur mit Zustimmung des Katasteramtes  
vervielfältigt, kopiert, veröffentlicht oder an Dritte weiter gegeben werden. Vervielfältigungen und Überarbeiten zur dienstlichen Verwendung inner-  
halb der Behörde oder zum eigenen, nicht gewerblichen Gebrauch sind jedoch zulässig (Vermessungs- und Liegenschaftsgesetz). Die dargestellten Karten-  
inhalte wurden aus unterschiedlichen Daten Grundlagen abgeleitet und gewährleisten nicht unbedingt die Lagegenauigkeit des angegebenen Maßstabes.





Land Brandenburg  
 Ministerium für Ländliche Entwicklung,  
 Umwelt und Verbraucherschutz

Liegenschaftskarte zur Verordnung über das Naturschutzgebiet  
 „Urstromtal bei Golßen“

Blatt 3 von 7  
 Landkreis: Dahme - Spreewald  
 Gemarkung: Golßen  
 Flur: 10, 11, 12

Legende: Schutzgebietsgrenze

Maßstab: 1 : 2 000

Ministerium für Ländliche  
 Entwicklung, Umwelt und  
 Verbraucherschutz  
 im Auftrag

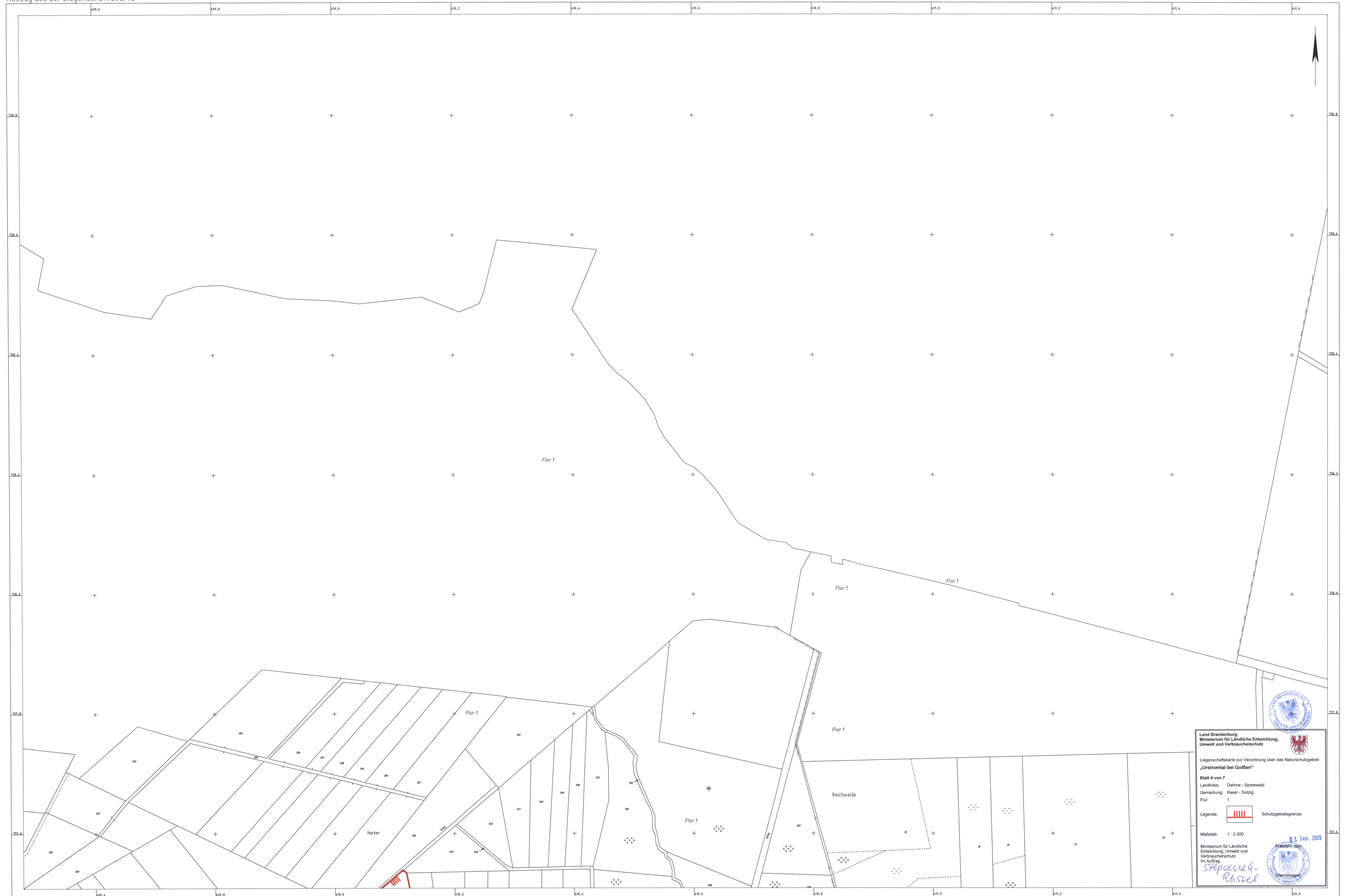
*Stepanek  
 Rössel*

16. Sep. 2009

Begrenzung des Ausschiffes:  
 3454781.000 : 3791259.000  
 3454940.000 : 3791678.000  
 Lagebezugssystem : ETRS89  
 Auszug vom: 19.02.2009

Dieser Auszug ist amtlich erstellt und steht einem jedermann gleich. Er ist gesetzlich geschützt und darf nur mit Zustimmung des Kartierers  
 verändert, ergänzt, umgearbeitet, vervielfältigt oder an Dritte weiter gegeben werden. Vervielfältigungen und Übernahmen zur dienstlichen Verwendung inner-  
 halb der Behörde oder zum eigenen, nicht gewerblichen Gebrauch sind jedoch zulässig (Vermessungs- und Liegenschaftsgesetz). Die dargestellten Karten-  
 inhaltliche werden aus unterschiedlichen Daten Grundlagen abgeleitet und gewährleisten nicht unbedingt die Lagegenauigkeit des angegebenen Maßstabes.





Land Brandenburg  
Ministerium für Ländliche Entwicklung,  
Umwelt und Verbraucherschutz

Liegenschaftskarte zur Verordnung über das Naturschutzgebiet  
„Urstromtal bei Golßen“

Blatt 4 von 7  
Landkreis: Dahme - Spreewald  
Gemarkung: Kasel - Golzig  
Flur: 1

Legende: Schutzgebietsgrenze

Maßstab: 1:2 000

Ministerium für Ländliche  
Entwicklung, Umwelt und  
Verbraucherschutz  
im Auftrag

*Stepanek-Rosell*

03. Sep. 2009

Begrenzung des Ausschnittes:  
349679.000 + 5757599.000  
349689.000 + 5758609.000  
Lagebezugsrahmen: ETRS89  
Auszug vom: 19.02.2009

Dieser Auszug ist amtlich anerkannt und steht einem beglaubigten gleich. Er ist gesetzlich geschützt und darf nur mit Zustimmung des Katasteramtes  
vervielfältigt, umgearbeitet, veröffentlicht oder an Dritte weiter gegeben werden. Vervielfältigungen und Übersetzungen zur dienstlichen Verwendung inner-  
halb der Behörde oder zum eigenen, nicht gewerblichen Gebrauch sind jedoch zulässig (Vermessungs- und Liegenschaftsrecht). Die dargestellten Karten-  
inhalte wurden aus unterschiedlichen Datengrundlagen abgeleitet und gewährleisten nicht unbedingt die Lagegenauigkeit des angegebenen Maßstabes.





Land Brandenburg  
Ministerium für Ländliche Entwicklung,  
Umwelt und Verbraucherschutz

Liegenschaftskarte zur Verordnung über das Naturschutzgebiet  
„Urstromtal bei Golßen“

Blatt 5 von 7  
Landkreis: Dahme - Spreewald  
Gemarkung: Kasel - Golzig - Reichwalde  
Flur: 1 : 1

Legende:  
 Schutzgebietsgrenze  
 Fläche gem. § 5 Abs.1 Nr.1a, kein Gülleverbot

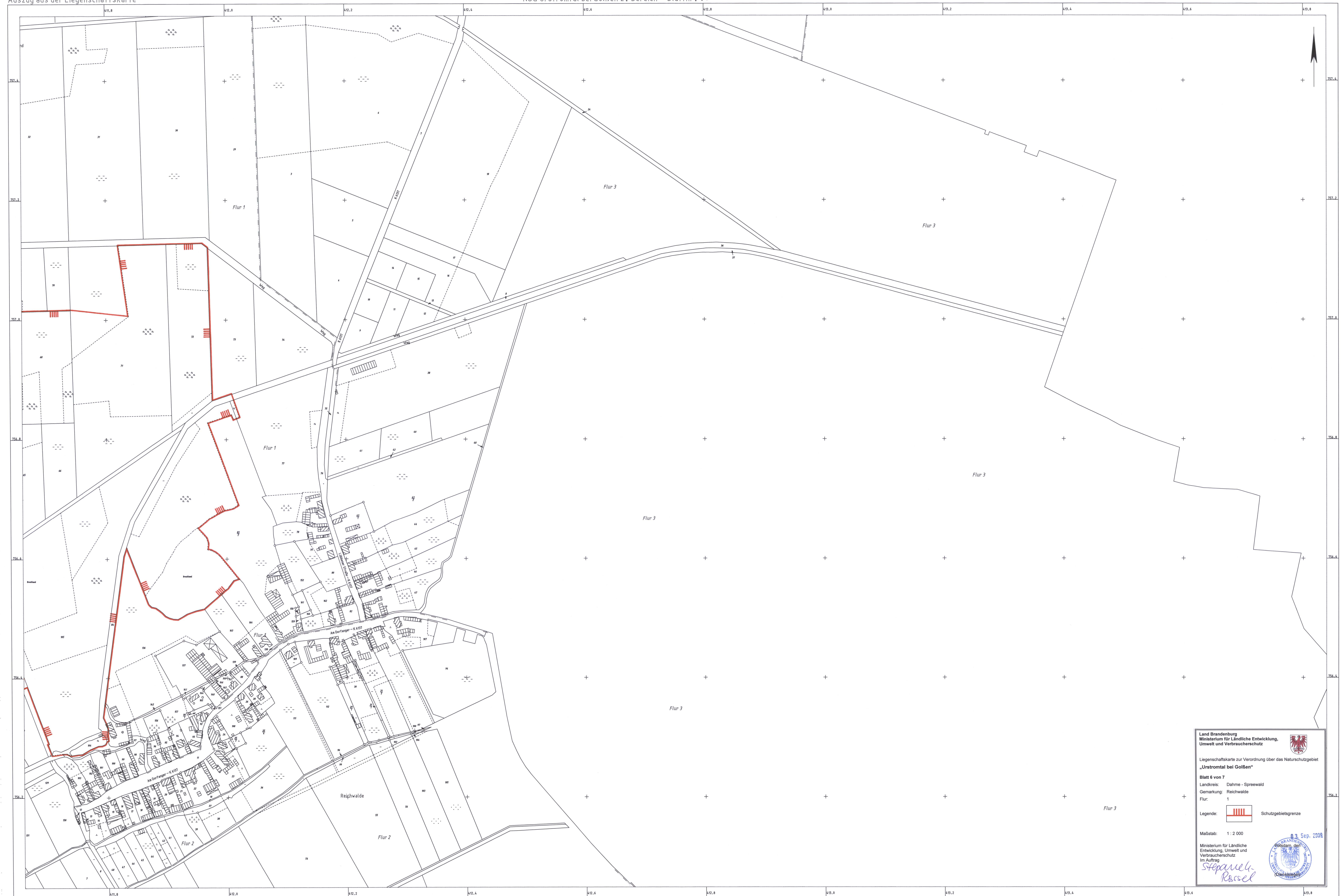
Maßstab: 1:2 000

Ministerium für Ländliche Entwicklung, Umwelt und Verbraucherschutz  
Im Auftrag  
Stepanek & Seel  
Potsdam, den 1. Sep. 2009

Bezeichnung des Ausschnittes:  
3495179\_000\_5756419\_000  
3495180\_000\_5756500\_000  
Lagebezugssystem: ETRS89  
Ausgang vom: 19.02.2009

Dieser Auszug ist automatisch erstellt und steht einem beliebigen gleich. Er ist gesetzlich geschützt und darf nur mit Zustimmung des Kartierers  
vervielfältigt, weitergegeben, veröffentlicht oder an Dritte weitergegeben werden. Vervielfältigungen und Darstellungen zur dienstlichen Verwendung inner-  
halb der Behörde oder zum eigenen, nicht gewerblichen Gebrauch sind jedoch zulässig (Vermessungs- und Liegenschaftsgesetz). Die dargestellten Karten-  
inhalte wurden aus unterschiedlichen Datengrundlagen abgeleitet und gewährleisten nicht unbedingt die Lagegenauigkeit des angegebenen Maßstabes.





Land Brandenburg  
 Ministerium für Ländliche Entwicklung,  
 Umwelt und Verbraucherschutz

Liegenschaftskarte zur Verordnung über das Naturschutzgebiet  
 „Urstromtal bei Golßen“

Blatt 6 von 7  
 Landkreis: Dahme - Spreewald  
 Gemarkung: Reichwalde  
 Flur: 1

Legende: Schutzgebietsgrenze

Maßstab: 1 : 2 000

Ministerium für Ländliche  
 Entwicklung, Umwelt und  
 Verbraucherschutz  
 Im Auftrag

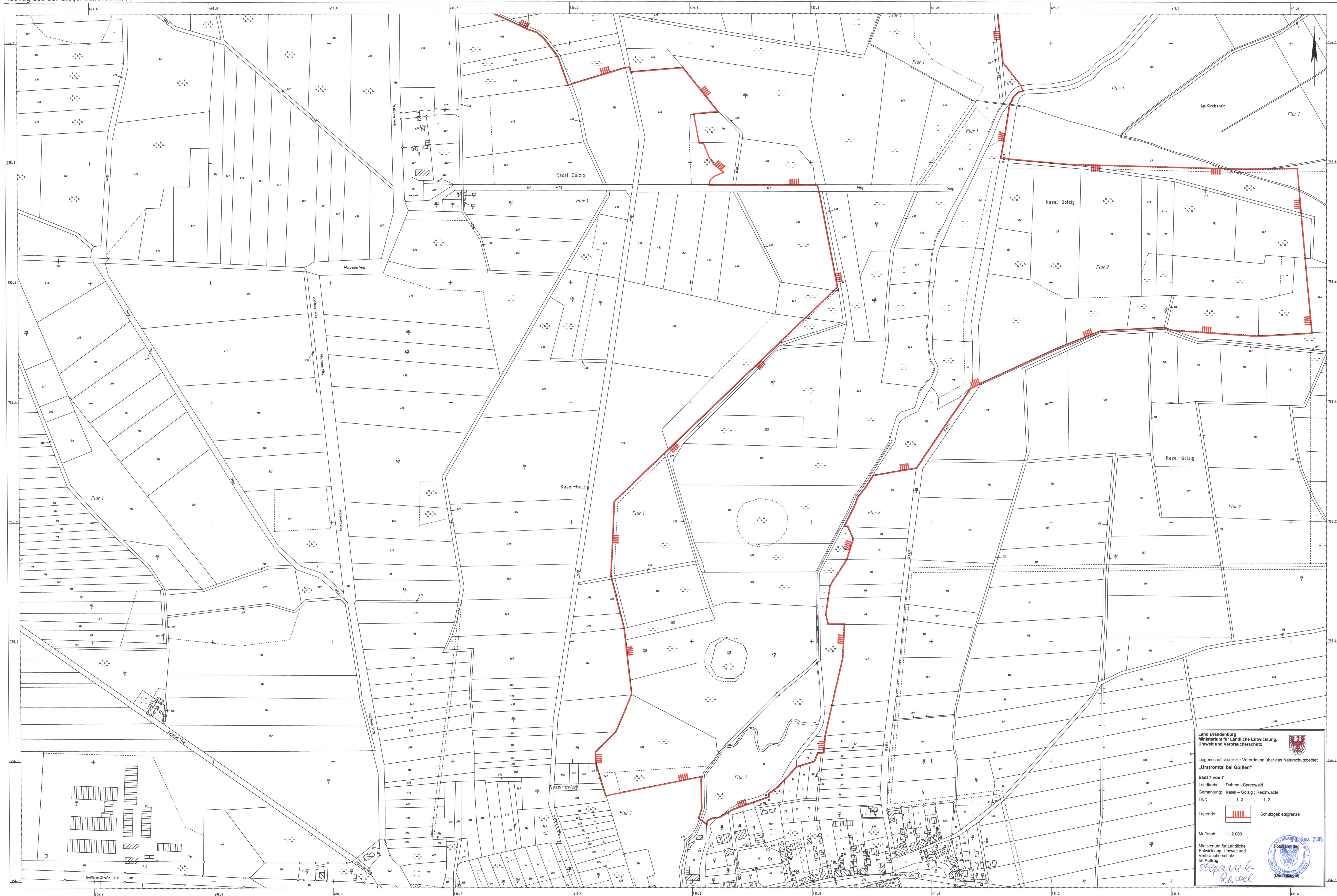
*Stepanek*  
*Rosel*

03. Sep. 2009

Begrenzung des Ausschnittes:  
 34 11659,000 : 5756649,000  
 34 11659,000 : 5757509,000  
 Lagebezugssystem : ETRS89  
 Auszug vom: 09.02.2009

Dieser Auszug ist automatisch erstellt und steht einem beliebigen gleich. Er ist gesetzlich geschützt und darf nur mit Zustimmung des Katasteramtes  
 verwendet, kopiert, weitergegeben, veröffentlicht oder in Dritte weiter gegeben werden. Vorhandlungen und Überarbeiten zur doppelten Verwendung  
 haben für Behörden oder von eigenen, nicht gewerblichen Gebrauch sind jedoch zulässig (Vermessungs- und Liegenschaftsgesetz). Die dargestellten Karten-  
 inhaltliche wurden aus unterschiedlichen Datengrundlagen abgeleitet und gewährleisten nicht unbedingt die Längengenauigkeit des angegebenen Maßstabes.





Land Brandenburg  
Ministerium für Ländliche Entwicklung,  
Umwelt und Verbraucherschutz

Liegenschaftskarte zur Verordnung über das Naturschutzgebiet  
„Urstromtal bei Golßen“

Blatt 7 von 7

Landkreis: Dahme - Spreewald  
Gemarkung: Kasel - Golzig ; Reichswalde  
Flur: 1, 2 ; 1, 2

Legende: Schutzgebietsgrenze

Maßstab: 1 : 2 000

Ministerium für Ländliche  
Entwicklung, Umwelt und  
Verbraucherschutz  
im Auftrag

*Stephanie G. Ressel*

19.09.2009  
19.09.2009  
19.09.2009

Bezeichnung des Ausschusses:  
349479\_2009\_075549\_000  
349479\_2009\_075549\_000  
Lagebezugssystem: ETRS89  
Auszug vom: 19.02.2009

Dieser Auszug ist amtlich erstellt und steht einem jedweden gleich. Er ist gesetzlich geschützt und darf nur mit Zustimmung des Katasteramtes  
vervielfältigt, umgearbeitet, veröffentlicht oder an Dritte weiter gegeben werden. Vervielfältigungen und Überarbeiten zur dienstlichen Verwendung inner-  
halb der Behörde oder zum eigenen, nicht gewerblichen Gebrauch sind jedoch zulässig (Vermessungs- und Liegenschaftsgesetz). Die dargestellten Karten-  
inhalte wurden aus unterschiedlichen Datengrundlagen abgeleitet und gewährleisten nicht unbedingt die Lagegenauigkeit des angegebenen Maßstabes.