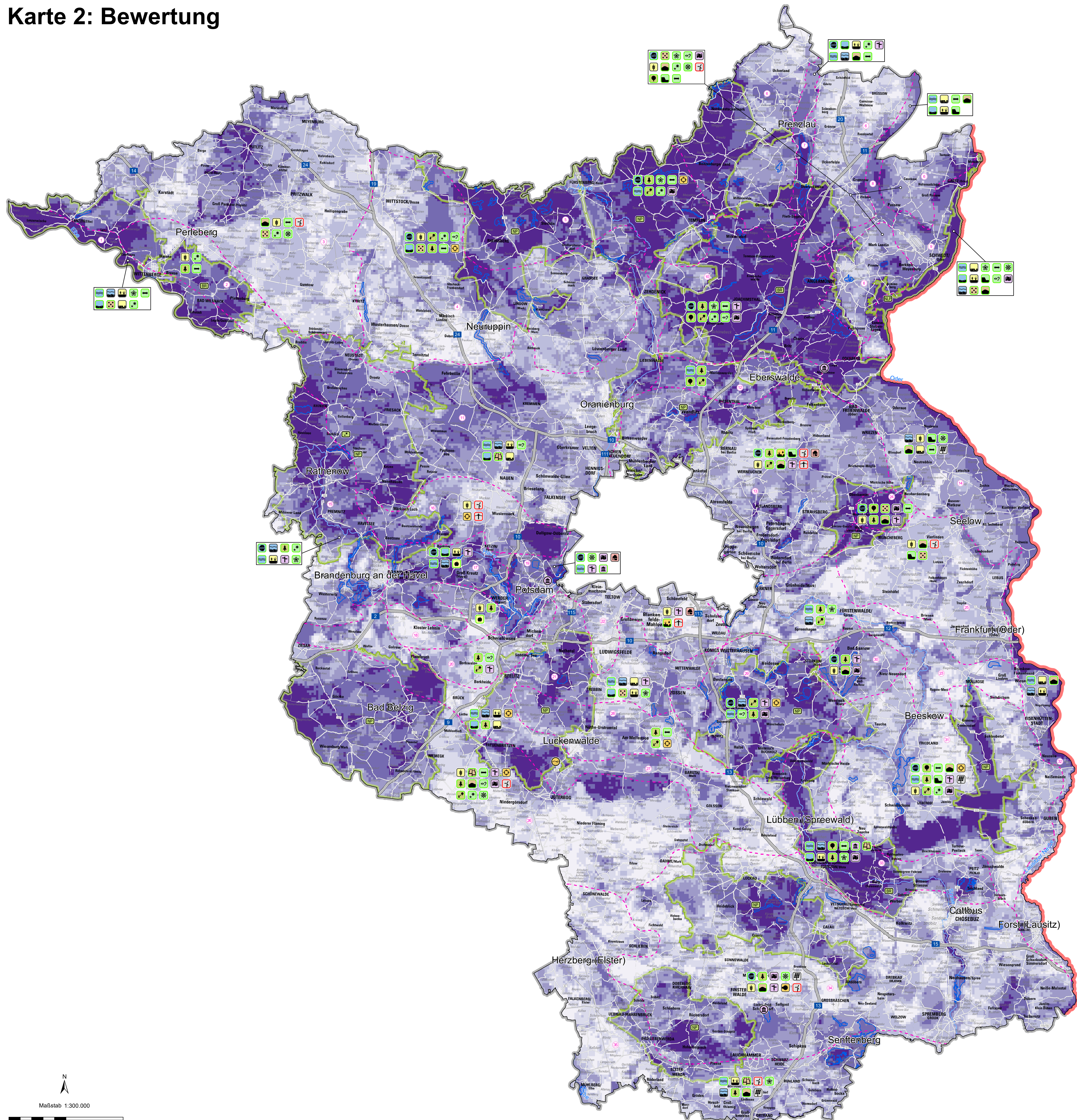


Karte 2: Bewertung

LAND BRANDENBUR LANDSCHAFTSPROGRAMM

Sachlicher Teilplan "Landschaftsbild"



Bedeutung des Landschaftsbildes

- 6 - sehr hoch
- 5 - hoch
- 4 - mittel - hoch
- 3 - gering - mittel
- 2 - gering
- 1 - sehr gering

Landschaftsbildräume

- - - Grenze der Landschaftsbildräume
- 1 - Elbtal
- 2 - Perleberger Heide
- 3 - Prignitz
- 4 - Ruppiner
- 5 - Nordbrandenburgisches Seengebiet
- 6 - Uckermark
- 7 - Uckermarkniederung
- 8 - Randowniederung
- 9 - Unteres Odertal
- 10 - Schorfheide-Chorin
- 11 - Rhin-Havelland
- 12 - Eberswalder Tal
- 13 - Barnim
- 14 - Oderbruch
- 15 - Unteres Havelland
- 16 - Nauener Platte
- 17 - Mittlere Havel
- 18 - Lehniner Land
- 19 - Potsdamer Schlösser- und Parklandschaft
- 20 - Beelitzer Heide
- 21 - Nuth-Nieplitz-Notte-Niederung
- 22 - Teltow
- 23 - Fürstenwalder Spreetalniederung
- 24 - Märkische Schweiz
- 25 - Lebuser Land
- 26 - Fläming
- 27 - Baruther Ustrumtal
- 28 - Luckenwalder Heide
- 29 - Dahme-Seengebiet
- 30 - Saarower Hügelland
- 31 - Beeskower Land und Ostbrandenburgische Platten
- 32 - Oder-Neiße-Niederung
- 33 - Spreewald
- 34 - Niederlausitz
- 35 - Elbe-Elster-Land

Bewertungsrelevante Eigenschaften der Landschaftsbildräume

- | | |
|------------------------------------------|--------------------------------------|
| Wertgebende Eigenschaften | Störungsarmut |
| Stille Gewässer | Erlebniswirksamkeit |
| Fließgewässer | Landesweit bedeutsames Kulturdenkmal |
| Niederungsbereiche | Wertmindernde Eigenschaften |
| Laubwald | Windenergieanlagen |
| Nadelwald | Freileitungen |
| Großflächig zusammenhängendes Waldgebiet | Weitere Eigenschaften |
| Traditioneller Obstbau | Überschwemmungsbereiche |
| Riesefeld | Entwässerung |
| Kleinteilige Flächengliederung | Ackerland |
| Vielzahl an Landschaftselementen | Acker- und Grünland |
| Relieforientierte Flächenanordnung | Naherholung |
| Hangkante | Tourismus |
| Naturnähe | (Ehemalige) Tagebaugelände |
| Lichtarme Bereiche | Ehemaliger Truppenübungsplatz |
| Unzerschnittenheit | PV-Freiflächenanlagen |
| | Siedlungsgebiete |

Schutzgebiete und -objekte

- Nationale Naturlandschaften
- Biosphärenreservat
- Nationalpark
- Naturpark
- Sternepark
- Landesweit landschaftsbildrelevantes Kulturdenkmal
- Wanderdüne Jüterbog

Hintergrundinformationen

- Staatsgrenze
- Landesgrenze
- Bundesautobahn
- Seen (größer 1 km²)
- Fluss

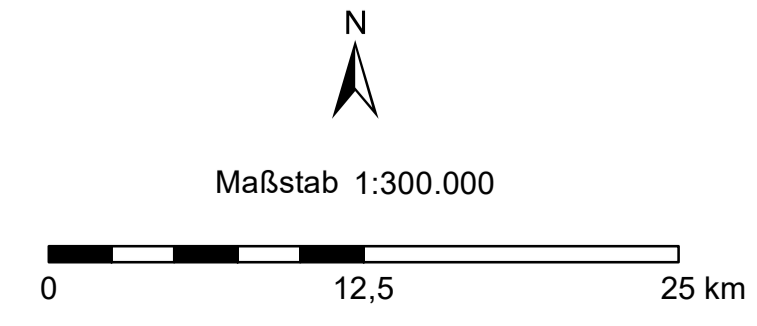
Landschaftsprogramm Brandenburg Sachlicher Teilplan "Landschaftsbild" Karte 2: Bewertung

Herausgeber: Ministerium für Landwirtschaft, Umwelt und Klimaschutz des Landes Brandenburg

Bearbeitung: HWU Nürtingen-Geislingen, Prof. Dr. Michael Roth & Caroline Fischer

Bearbeitungsstand: 11.10.2022

Datengrundlage: Verwaltungsgrenzen © GeoBasis-DE/LGB 2020, dl-de/by-2-0
 ATKIS-Basis-DLM © GeoBasis-DE/LGB 2021, dl-de/by-2-0
 Digitale Landkarte 250-V © GeoBasis-DE/LGB 2016, dl-de/by-2-0
 Gewässer © Landesamt für Umwelt Brandenburg 2021, dl-de/by-2-0
 NNL © Landesamt für Umwelt Brandenburg 2017, dl-de/by-2-0



LAND BRANDENBURG LANDSCHAFTSPROGRAMM

Sachlicher Teilplan "Landschaftsbild"

Bedeutung des Landschaftsbildes

	6 - sehr hoch
	5 - hoch
	4 - mittel - hoch
	3 - gering - mittel
	2 - gering
	1 - sehr gering
















Landschaftsbildräume

- - - Grenze der Landschaftsbildräume


1 - Elbtal	19 - Potsdamer Schlösser- und Parklandschaft
2 - Perleberger Heide	20 - Beelitzer Heide
3 - Prignitz	21 - Nuthe-Nieplitz-Notte-Niederung
4 - Ruppiner	22 - Teltow
5 - Nordbrandenburgisches Seengebiet	23 - Fürstenwalder Spreetalniederung
6 - Uckermark	24 - Märkische Schweiz
7 - Uckerniederung	25 - Lebusener Land
8 - Randowniederung	26 - Fläming
9 - Unteres Odertal	27 - Baruther Urstromtal
10 - Schorfheide-Chorin	28 - Luckenwalder Heide
11 - Rhin-Havelland	29 - Dahme-Seengebiet
12 - Eberswalder Tal	30 - Saarower Hügelland
13 - Barnim	31 - Beeskower Land und Ostbrandenburgische Platten
14 - Oderbruch	32 - Oder-Neiße-Niederung
15 - Unteres Havelland	33 - Spreewald
16 - Nauener Platte	34 - Niederlausitz
17 - Mittlere Havel	35 - Elbe-Elster-Land


Bewertungsrelevante Eigenschaften der Landschaftsbildräume

Wertgebende Eigenschaften

	Stillgewässer
	Fließgewässer
	Niederungsbereiche
	Laubwald
	Nadelwald
	Großflächig zusammenhängendes Waldgebiet
	Traditioneller Obstbau
	Rieselfeld
	Kleinteilige Flächengliederung
	Vielzahl an Landschaftselementen
	Relieforientierte Flächenanordnung
	Hangkante
	Naturnähe
	Lichtarme Bereiche
	Unzerschnittenheit

 Störungsarmut

 Erlebniswirksamkeit


 Landesweit bedeutsames Kulturdenkmal

Wertmindernde Eigenschaften

 Windenergieanlagen


 Freileitungen

Weitere Eigenschaften

 Überschwemmungsbereiche


 Entwässerung

 Ackerland

 Acker- und Grünland


 Naherholung

 Tourismus


 (Ehemalige) Tagebauegebiete


 Ehemaliger Truppenübungsplatz

 PV-Freiflächenanlagen

 Siedlungsgebiete

Schutzgebiete und -objekte


 Nationale Naturlandschaften

 Biosphärenreservat

 Nationalpark


 Naturpark

 Sternenpark


 Landesweit landschaftsbildrelevantes Kulturdenkmal

 Wanderdüne Jüterbog

Hintergrundinformationen

 Staatsgrenze

 Landesgrenze

 Bundesautobahn

 Seen (größer 1 km²)

 Fluss

Landschaftsprogramm Brandenburg Sachlicher Teilplan "Landschaftsbild" Karte 2: Bewertung



Herausgeber: Ministerium für Landwirtschaft, Umwelt und Klimaschutz des Landes Brandenburg

Bearbeitung: HfWU Nürtingen-Geislingen, Prof. Dr. Michael Roth & Caroline Fischer

Bearbeitungsstand: 11.10.2022

Datengrundlage:

Verwaltungsgrenzen © GeoBasis-DE/LGB 2020, dl-de/by-2-0

ATKIS-Basis-DLM © GeoBasis-DE/LGB 2021, dl-de/by-2-0

Digitale Landeskarte 250-V © GeoBasis-DE/LGB 2016, dl-de/by-2-0

Gewässer © Landesamt für Umwelt Brandenburg 2021, dl-de/by-2-0

NNL © Landesamt für Umwelt Brandenburg 2017, dl-de/by-2-0